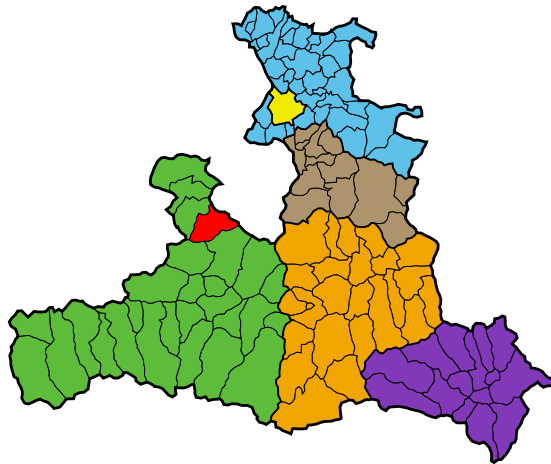


Gemeinde Weißbach bei Lofer

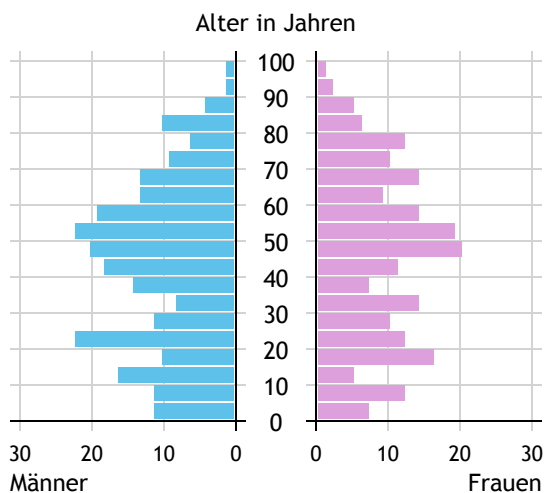


Allgemeines	
Seehöhe	665 m
Katasterfläche	69,6 km ²
Dauersiedlungsraum	4,6 km ²
landwirtschaftliche Nutzfläche	4,4 km ²
Bevölkerung je km ²	5,8
höchste Erhebung	Birnhorn
Höhe	2.634 m
Entfernung zum Bezirkshauptort	31 km
Entfernung zur Landeshauptstadt	55 km
Politisches	
Politischer Bezirk	Zell am See
Gerichtsbezirk	Zell am See

Quellen: Statistik Austria, Sagis

Bevölkerung

Bevölkerungspyramide

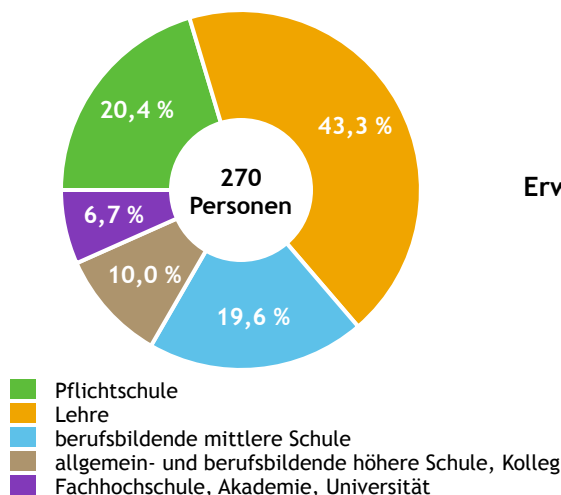


Bevölkerung per 1.1.2023	405	
Männer	219	54,1 %
Frauen	186	45,9 %
ausländische Staatsangehörige	56	13,8 %
Altersstruktur		405
0 bis 5 Jahre	19	4,7 %
6 bis 14 Jahre	37	9,1 %
15 bis 24 Jahre	56	13,8 %
25 bis 64 Jahre	213	52,6 %
65 Jahre und älter	80	19,8 %
Durchschnittsalter	43,2	
Entwicklung 2018 bis 2023		- 24
Geborene minus Gestorbene	+ 3	
Zuzüge minus Wegzüge ¹⁾	- 27	

Quelle: Land Salzburg ¹⁾inkl. Statistische Korrektur

Bildung & Erwerbstätigkeit

Höchste abgeschlossene Ausbildung



15- bis 64-Jährige per 31.10.2021	270	
Pflichtschule	55	20,4 %
Lehre	117	43,3 %
berufsbildende mittlere Schule	53	19,6 %
Matura, Kolleg	27	10,0 %
Hochschule, Universität	18	6,7 %

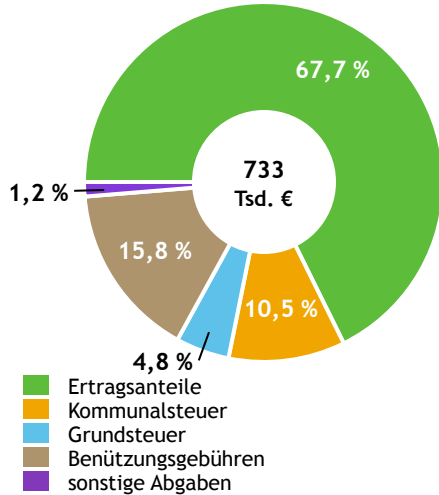
Erwerbspersonen 15 Jahre und älter	218	
Selbständige, Mithelfende	32	14,7 %
Unselbständige	177	81,2 %
Arbeitslose	9	4,1 %
Erwerbsquote in % ¹⁾	78,9	

Erwerbspendler:innen	
Einpendler:innen ²⁾	71
Auspender:innen	122

Quelle: Statistik Austria ¹⁾15 bis 64 Jahre ²⁾ohne Ausland

Gemeindefinanzen

Steuereinnahmen 2022



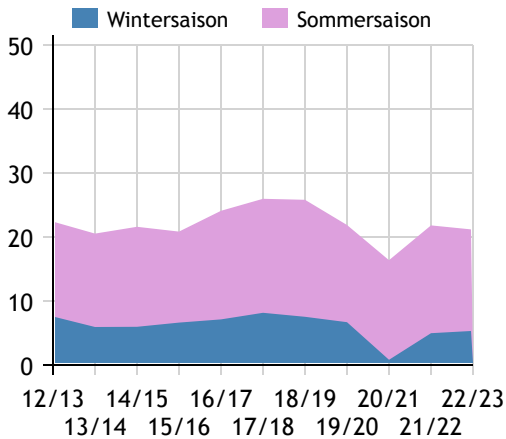
Gemeindefinanzen 2022 (Finanzierungshaushalt in 1.000 €)

voranschlagswirksame Gebarung		
Einzahlungen	2.746	
Auszahlungen	2.417	
nicht-voranschlagswirksame Gebarung		
Einzahlungen	728	
Auszahlungen	732	
Steuereinnahmen, Gebühren, Abgaben¹⁾	733	
Ertragsanteile	496	67,7 %
Kommunalsteuer	77	10,5 %
Grundsteuer	35	4,8 %
Benützungsgebühren	116	15,8 %
sonstige Abgaben ¹⁾	9	1,2 %

Quelle: Statistik Austria ¹⁾ ohne Fremdenverkehrsabgabe

Tourismus

Nächtigungen 2012/13 bis 2022/23 (in 1.000)



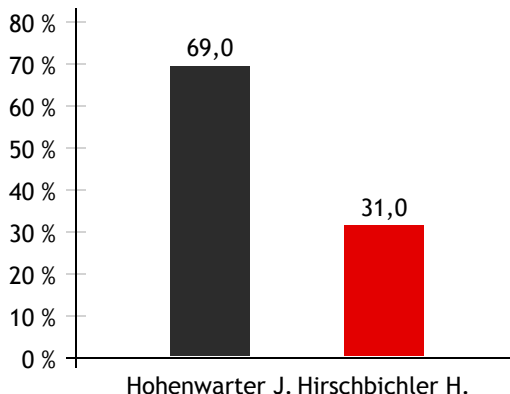
Tourismusjahr 2022/23

Ankünfte	5.031	
Wintersaison	1.026	20,4 %
Sommersaison	4.005	79,6 %
Übernachtungen	21.180	
Wintersaison	5.306	25,1 %
Sommersaison	15.874	74,9 %
Nächtigungen je Einwohner:in	52,3	
Betten¹⁾		
Wintersaison	158	
Sommersaison	217	
Bettenauslastung in %¹⁾		
Wintersaison	18,6	
Sommersaison	27,9	

Quelle: Land Salzburg ¹⁾ ohne Campingplätze

Gemeindewahlen

Bürgermeisterwahl 2024



Bürgermeister

Hohenwarther Josef Michael ÖVP

Gemeindevertretungswahl 2024

Wahlberechtigte	351	
Wahlbeteiligung	81,5 %	
	Stimmen	Mandate
ÖVP	64,4 %	7
FPÖ	8,2 %	0
SPÖ	27,4 %	2

Quelle: Land Salzburg