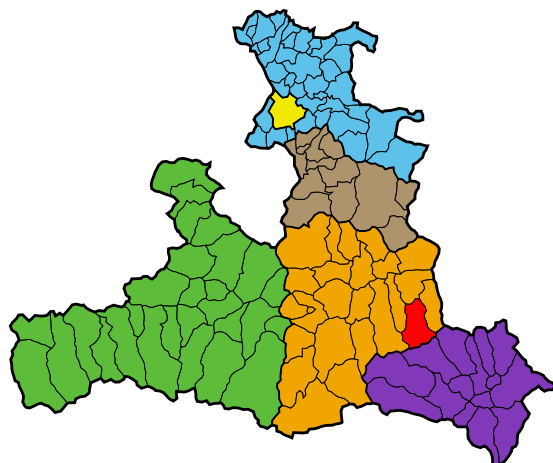


Gemeinde Untertauern

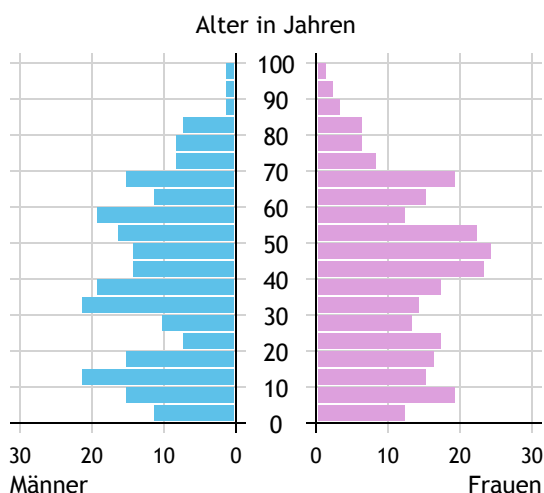


Allgemeines	
Seehöhe	1.010 m
Katasterfläche	71,7 km ²
Dauersiedlungsraum	2,9 km ²
landwirtschaftliche Nutzfläche	2,2 km ²
Bevölkerung je km ²	6,4
höchste Erhebung	Großer Pleißlingkeil
Höhe	2.501 m
Entfernung zum Bezirkshauptort	37 km
Entfernung zur Landeshauptstadt	82 km
Politisches	
Politischer Bezirk	St. Johann im Pongau
Gerichtsbezirk	Sankt Johann im Pongau

Quellen: Statistik Austria, Sagis

Bevölkerung

Bevölkerungspyramide

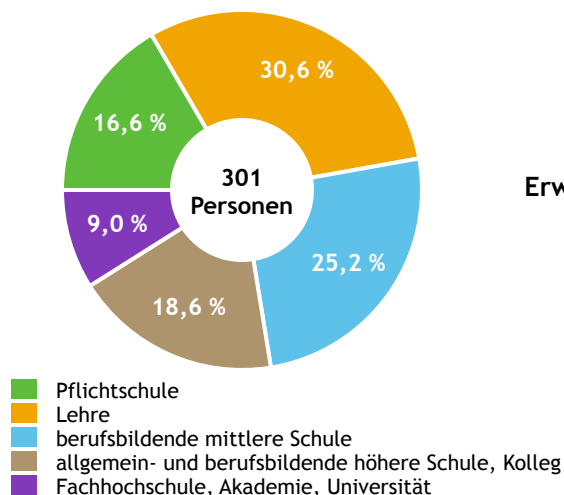


Bevölkerung per 1.1.2023	458	
Männer	214	46,7 %
Frauen	244	53,3 %
ausländische Staatsangehörige	69	15,1 %
Altersstruktur	458	
0 bis 5 Jahre	29	6,3 %
6 bis 14 Jahre	58	12,7 %
15 bis 24 Jahre	51	11,1 %
25 bis 64 Jahre	248	54,1 %
65 Jahre und älter	72	15,7 %
Durchschnittsalter	39,8	
Entwicklung 2018 bis 2023	- 8	
Geborene minus Gestorbene	+ 13	
Zuzüge minus Wegzüge ¹⁾	- 21	

Quelle: Land Salzburg ¹⁾inkl. Statistische Korrektur

Bildung & Erwerbstätigkeit

Höchste abgeschlossene Ausbildung



15- bis 64-Jährige per 31.10.2021	301	
Pflichtschule	50	16,6 %
Lehre	92	30,6 %
berufsbildende mittlere Schule	76	25,2 %
Matura, Kolleg	56	18,6 %
Hochschule, Universität	27	9,0 %

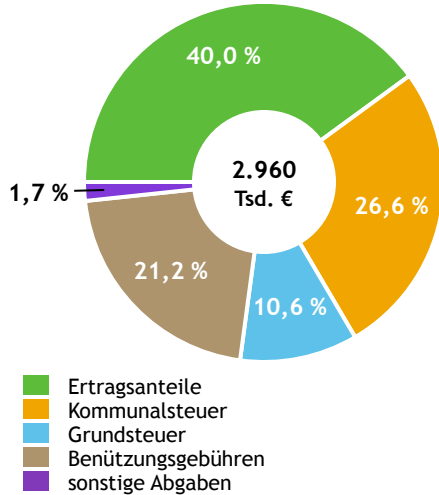
Erwerbspersonen 15 Jahre und älter	252	
Selbständige, Mithelfende	69	27,4 %
Unselbständige	161	63,9 %
Arbeitslose	22	8,7 %
Erwerbsquote in % ¹⁾	79,4	

Erwerbsspendler:innen	
Einpendler:innen ²⁾	177
Auspender:innen	108

Quelle: Statistik Austria ¹⁾15 bis 64 Jahre ²⁾ohne Ausland

Gemeindefinanzen

Steuereinnahmen 2022



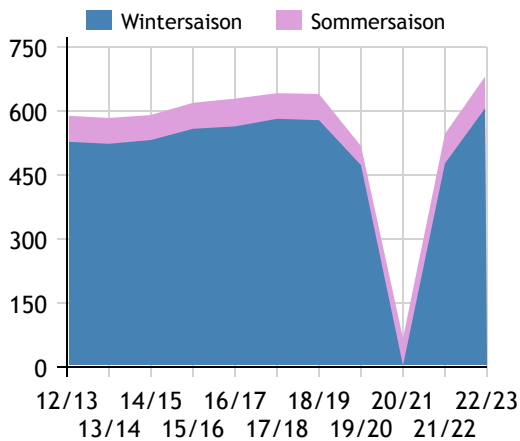
Gemeindefinanzen 2022 (Finanzierungshaushalt in 1.000 €)

voranschlagswirksame Gebarung		
Einzahlungen	4.546	
Auszahlungen	4.214	
nicht-voranschlagswirksame Gebarung		
Einzahlungen	1.783	
Auszahlungen	1.788	
Steuereinnahmen, Gebühren, Abgaben¹⁾	2.960	
Ertragsanteile	1.183	40,0 %
Kommunalsteuer	787	26,6 %
Grundsteuer	313	10,6 %
Benützungsgebühren	628	21,2 %
sonstige Abgaben ¹⁾	49	1,7 %

Quelle: Statistik Austria ¹⁾ ohne Fremdenverkehrsabgabe

Tourismus

Nächtigungen 2012/13 bis 2022/23 (in 1.000)



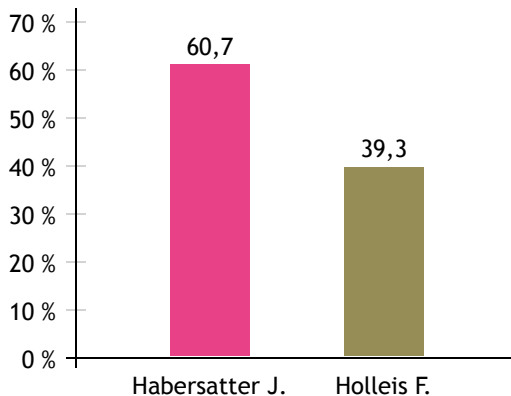
Tourismusjahr 2022/23

Ankünfte	147.791	
Wintersaison	128.302	86,8 %
Sommersaison	19.489	13,2 %
Übernachtungen	680.486	
Wintersaison	605.943	89,0 %
Sommersaison	74.543	11,0 %
Nächtigungen je Einwohner:in	1.485,8	
Betten¹⁾		
Wintersaison	5.514	
Sommersaison	2.029	
Bettenauslastung in %¹⁾		
Wintersaison	60,7	
Sommersaison	20,0	

Quelle: Land Salzburg ¹⁾ ohne Campingplätze

Gemeindewahlen

Bürgermeisterwahl 2024



Bürgermeister Habersatter Johann LH

Gemeindevertretungswahl 2024

Wahlberechtigte	368	
Wahlbeteiligung	85,1 %	
	Stimmen	Mandate
ÖVP	35,2 %	3
FPÖ	14,0 %	1
LH	26,7 %	3
GFUO	24,1 %	2

Quelle: Land Salzburg