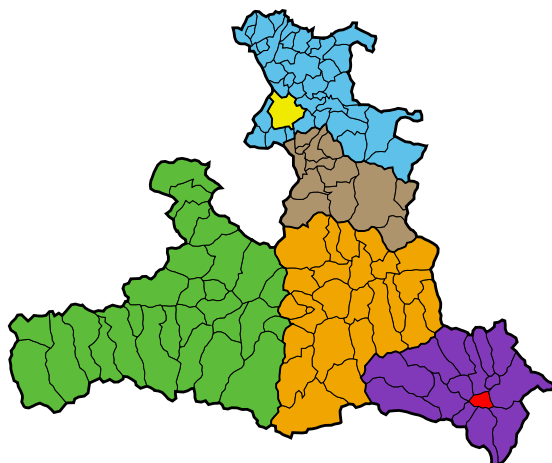


# Gemeinde Unternberg

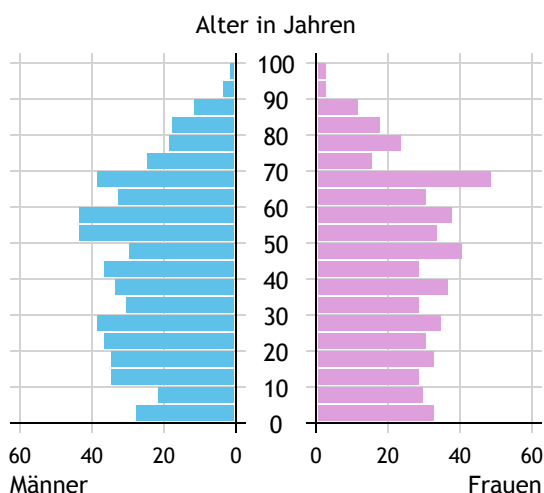


<b>Allgemeines</b>	
Seehöhe	1.025 m
Katasterfläche	19,0 km <sup>2</sup>
Dauersiedlungsraum	6,7 km <sup>2</sup>
landwirtschaftliche Nutzfläche	6,3 km <sup>2</sup>
Bevölkerung je km <sup>2</sup>	55,0
höchste Erhebung	Hochkopf
Höhe	1.779 m
Entfernung zum Bezirkshauptort	8 km
Entfernung zur Landeshauptstadt	117 km
<b>Politisches</b>	
Politischer Bezirk	Tamsweg
Gerichtsbezirk	Tamsweg

Quellen: Statistik Austria, Sagis

## Bevölkerung

### Bevölkerungspyramide

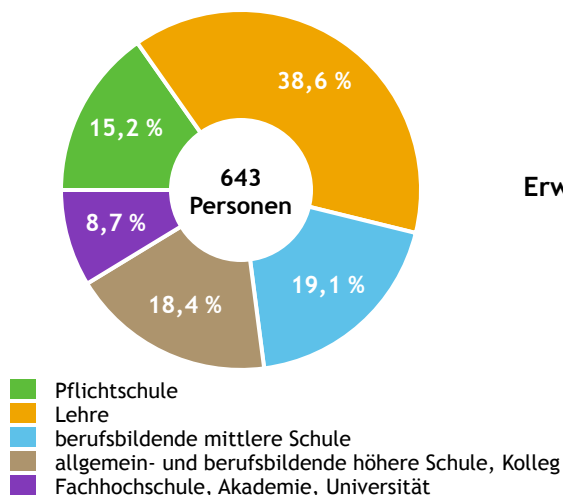


<b>Bevölkerung per 1.1.2023</b>	<b>1.043</b>	
Männer	528	50,6 %
Frauen	515	49,4 %
ausländische Staatsangehörige	61	5,8 %
<b>Altersstruktur</b>	<b>1.043</b>	
0 bis 5 Jahre	69	6,6 %
6 bis 14 Jahre	96	9,2 %
15 bis 24 Jahre	128	12,3 %
25 bis 64 Jahre	534	51,2 %
65 Jahre und älter	216	20,7 %
Durchschnittsalter	42,2	
<b>Entwicklung 2018 bis 2023</b>	<b>+ 8</b>	
Geborene minus Gestorbene	+ 8	
Zuzüge minus Wegzüge <sup>1)</sup>	± 0	

Quelle: Land Salzburg <sup>1)</sup>inkl. Statistische Korrektur

## Bildung & Erwerbstätigkeit

### Höchste abgeschlossene Ausbildung



<b>15- bis 64-Jährige per 31.10.2021</b>	<b>643</b>	
Pflichtschule	98	15,2 %
Lehre	248	38,6 %
berufsbildende mittlere Schule	123	19,1 %
Matura, Kolleg	118	18,4 %
Hochschule, Universität	56	8,7 %

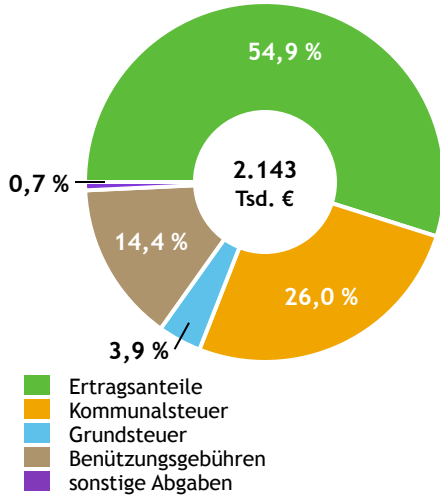
<b>Erwerbspersonen 15 Jahre und älter</b>	<b>530</b>	
Selbständige, Mithelfende	81	15,3 %
Unselbständige	435	82,1 %
Arbeitslose	14	2,6 %
Erwerbsquote in % <sup>1)</sup>	80,1	

<b>Erwerbsspendler:innen</b>	
Einpendler:innen <sup>2)</sup>	383
Auspender:innen	339

Quelle: Statistik Austria <sup>1)</sup>15 bis 64 Jahre <sup>2)</sup>ohne Ausland

# Gemeindefinanzen

## Steuereinnahmen 2022



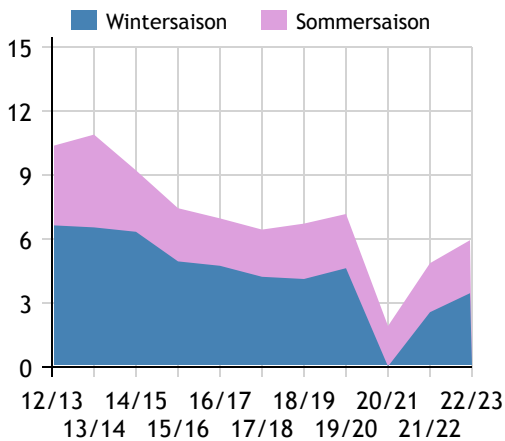
## Gemeindefinanzen 2022 (Finanzierungshaushalt in 1.000 €)

<b>voranschlagswirksame Gebarung</b>		
Einzahlungen	4.998	
Auszahlungen	5.645	
<b>nicht-voranschlagswirksame Gebarung</b>		
Einzahlungen	1.714	
Auszahlungen	1.069	
<b>Steuereinnahmen, Gebühren, Abgaben<sup>1)</sup></b>	<b>2.143</b>	
Ertragsanteile	1.176	54,9 %
Kommunalsteuer	558	26,0 %
Grundsteuer	84	3,9 %
Benützungsgebühren	309	14,4 %
sonstige Abgaben <sup>1)</sup>	16	0,7 %

Quelle: Statistik Austria <sup>1)</sup> ohne Fremdenverkehrsabgabe

# Tourismus

## Nächtigungen 2012/13 bis 2022/23 (in 1.000)



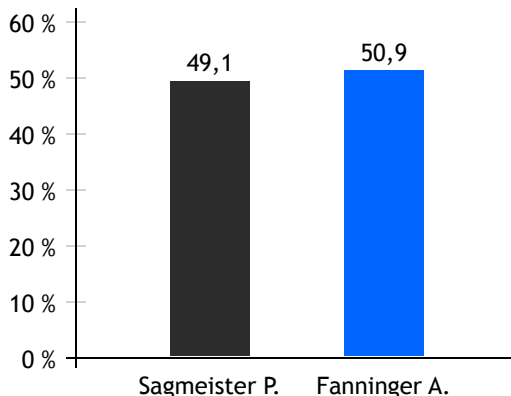
## Tourismusjahr 2022/23

<b>Ankünfte</b>	<b>1.199</b>	
Wintersaison	738	61,6 %
Sommersaison	461	38,4 %
<b>Übernachtungen</b>	<b>5.943</b>	
Wintersaison	3.462	58,3 %
Sommersaison	2.481	41,7 %
Nächtigungen je Einwohner:in	5,7	
<b>Betten<sup>1)</sup></b>		
Wintersaison	137	
Sommersaison	137	
<b>Bettenauslastung in %<sup>1)</sup></b>		
Wintersaison	14,0	
Sommersaison	9,8	

Quelle: Land Salzburg <sup>1)</sup> ohne Campingplätze

# Gemeindewahlen

## Bürgermeisterwahl 2024



## Bürgermeister Fanninger Andreas      FPÖ

## Gemeindevertretungswahl 2024

Wahlberechtigte	854	
Wahlbeteiligung	84,8 %	
	Stimmen	Mandate
ÖVP	46,7 %	6
FPÖ	40,7 %	6
SPÖ	12,7 %	1

Quelle: Land Salzburg