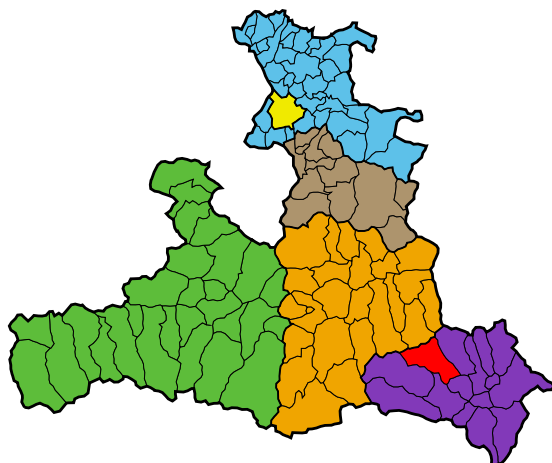


# Gemeinde Tweng

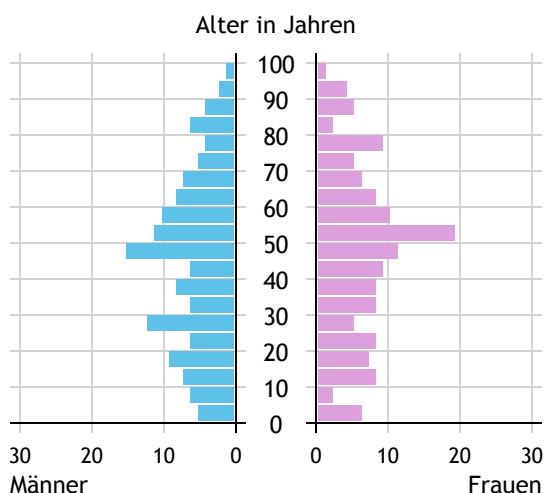


|  |                      |
|--|----------------------|
| <b>Allgemeines</b>   |                      |
| Seehöhe  | 1.233 m              |
| Katasterfläche   | 86,5 km <sup>2</sup> |
| Dauersiedlungsraum   | 2,3 km <sup>2</sup>  |
| landwirtschaftliche Nutzfläche                                 | 2,3 km <sup>2</sup>  |
| Bevölkerung je km <sup>2</sup>                                 | 2,8                  |
| höchste Erhebung<br>(120 m östlich des vermeintlichen Gipfels) | Hochfeind Ostgipfel  |
| Höhe   | 2.690 m              |
| Entfernung zum Bezirkshauptort                                 | 26 km                |
| Entfernung zur Landeshauptstadt                                | 93 km                |
| <b>Politisches</b>   |                      |
| Politischer Bezirk   | Tamsweg              |
| Gerichtsbezirk   | Tamsweg              |

Quellen: Statistik Austria, Sagis

## Bevölkerung

### Bevölkerungspyramide

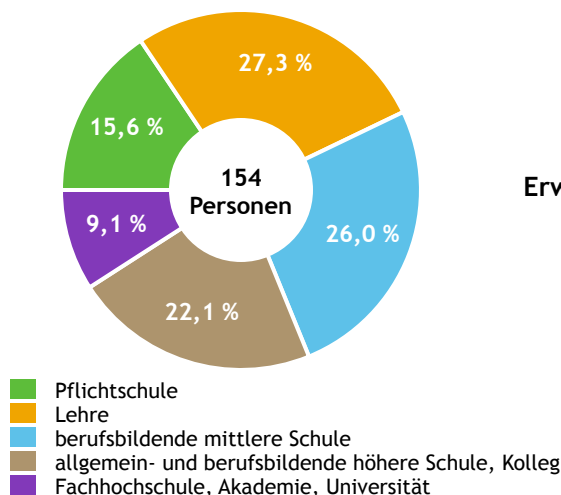


|                                    |             |        |
|------------------------------------|-------------|--------|
| <b>Bevölkerung per 1.1.2023</b>    | <b>239</b>  |        |
| Männer                             | 118         | 49,4 % |
| Frauen                             | 121         | 50,6 % |
| ausländische Staatsangehörige      | 47          | 19,7 % |
| <b>Altersstruktur</b>              | <b>239</b>  |        |
| 0 bis 5 Jahre                      | 10          | 4,2 %  |
| 6 bis 14 Jahre                     | 18          | 7,5 %  |
| 15 bis 24 Jahre                    | 26          | 10,9 % |
| 25 bis 64 Jahre                    | 138         | 57,7 % |
| 65 Jahre und älter                 | 47          | 19,7 % |
| Durchschnittsalter                 | 45,2        |        |
| <b>Entwicklung 2018 bis 2023</b>   | <b>- 37</b> |        |
| Geborene minus Gestorbene          | - 2         |        |
| Zuzüge minus Wegzüge <sup>1)</sup> | - 35        |        |

Quelle: Land Salzburg <sup>1)</sup>inkl. Statistische Korrektur

## Bildung & Erwerbstätigkeit

### Höchste abgeschlossene Ausbildung



|  |            |        |
|--|------------|--------|
| <b>15- bis 64-Jährige per 31.10.2021</b> | <b>154</b> |        |
| Pflichtschule                            | 24         | 15,6 % |
| Lehre                                    | 42         | 27,3 % |
| berufsbildende mittlere Schule           | 40         | 26,0 % |
| Matura, Kolleg                           | 34         | 22,1 % |
| Hochschule, Universität                  | 14         | 9,1 %  |

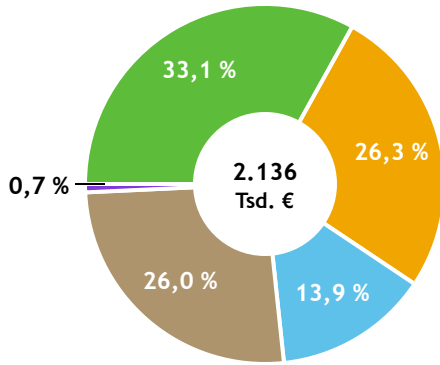
|   |            |        |
|---|------------|--------|
| <b>Erwerbspersonen 15 Jahre und älter</b> | <b>128</b> |        |
| Selbständige, Mithelfende                 | 34         | 26,6 % |
| Unselbständige                            | 83         | 64,8 % |
| Arbeitslose                               | 11         | 8,6 %  |
| Erwerbsquote in % <sup>1)</sup>           | 78,6       |        |

|                                |     |
|--------------------------------|-----|
| <b>Erwerbsspendler:innen</b>   |     |
| Einpendler:innen <sup>2)</sup> | 144 |
| Auspender:innen                | 37  |

Quelle: Statistik Austria <sup>1)</sup>15 bis 64 Jahre <sup>2)</sup>ohne Ausland

## Gemeindefinanzen

### Steuereinnahmen 2022



■ Ertragsanteile  
■ Kommunalsteuer  
■ Grundsteuer  
■ Benützungsgebühren  
■ sonstige Abgaben

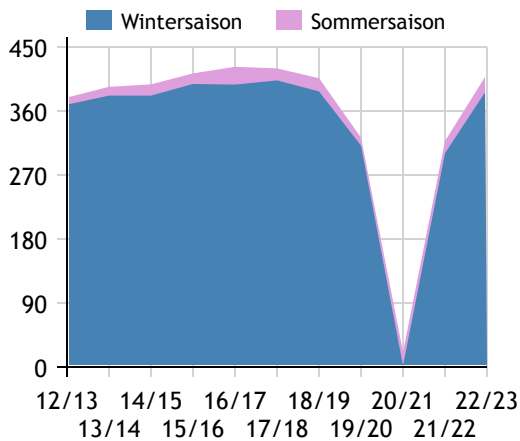
### Gemeindefinanzen 2022 (Finanzierungshaushalt in 1.000 €)

|  |              |        |
|--|--------------|--------|
| <b>voranschlagswirksame Gebarung</b>                   |              |        |
| Einzahlungen   | 3.448        |        |
| Auszahlungen   | 2.584        |        |
| <b>nicht-voranschlagswirksame Gebarung</b>             |              |        |
| Einzahlungen   | 1.239        |        |
| Auszahlungen   | 1.295        |        |
| <b>Steuereinnahmen, Gebühren, Abgaben<sup>1)</sup></b> | <b>2.136</b> |        |
| Ertragsanteile   | 706          | 33,1 % |
| Kommunalsteuer   | 563          | 26,3 % |
| Grundsteuer  | 297          | 13,9 % |
| Benützungsgebühren                                     | 555          | 26,0 % |
| sonstige Abgaben <sup>1)</sup>                         | 15           | 0,7 %  |

Quelle: Statistik Austria <sup>1)</sup> ohne Fremdenverkehrsabgabe

## Tourismus

### Nächtigungen 2012/13 bis 2022/23 (in 1.000)



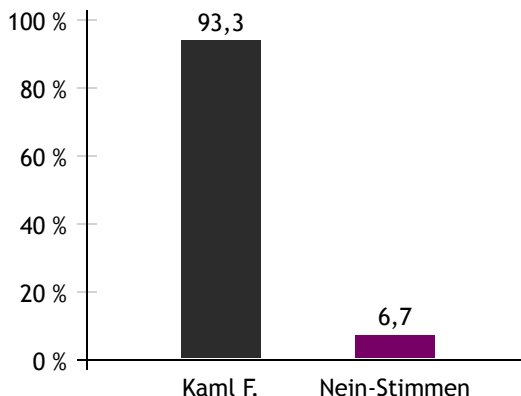
### Tourismusjahr 2022/23

|   |                |        |
|---|----------------|--------|
| <b>Ankünfte</b>                           | <b>94.706</b>  |        |
| Wintersaison                              | 87.533         | 92,4 % |
| Sommersaison                              | 7.173          | 7,6 %  |
| <b>Übernachtungen</b>                     | <b>407.912</b> |        |
| Wintersaison                              | 386.137        | 94,7 % |
| Sommersaison                              | 21.775         | 5,3 %  |
| Nächtigungen je Einwohner:in              | 1.706,7        |        |
| <b>Betten<sup>1)</sup></b>                |                |        |
| Wintersaison                              | 3.592          |        |
| Sommersaison                              | 1.262          |        |
| <b>Bettenauslastung in %<sup>1)</sup></b> |                |        |
| Wintersaison                              | 59,4           |        |
| Sommersaison                              | 9,4            |        |

Quelle: Land Salzburg <sup>1)</sup> ohne Campingplätze

## Gemeindewahlen

### Bürgermeisterwahl 2024



### Bürgermeister Kaml Franz      ÖVP

### Gemeindevertretungswahl 2024

|                 |         |         |
|-----------------|---------|---------|
| Wahlberechtigte | 205     |         |
| Wahlbeteiligung | 69,8 %  |         |
|                 | Stimmen | Mandate |
| ÖVP             | 78,7 %  | 7       |
| FPÖ             | 21,3 %  | 2       |

Quelle: Land Salzburg