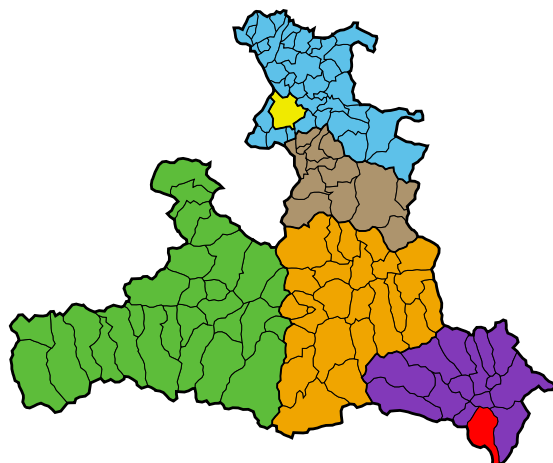


Gemeinde Thomatal

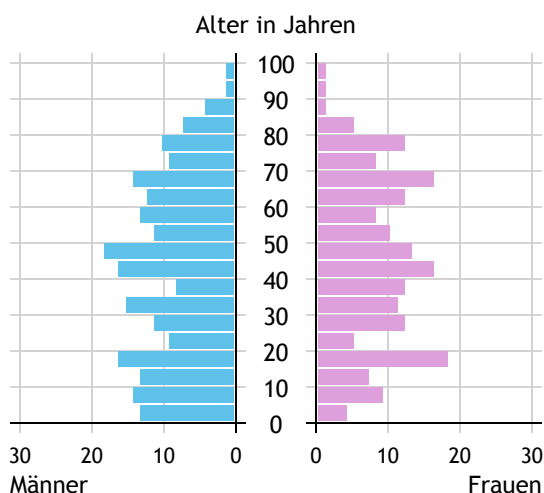


Allgemeines	
Seehöhe	1.046 m
Katasterfläche	75,7 km ²
Dauersiedlungsraum	4,1 km ²
landwirtschaftliche Nutzfläche	3,1 km ²
Bevölkerung je km ²	4,7
höchste Erhebung	Königsstuhl
Höhe	2.335 m
Entfernung zum Bezirkshauptort	14 km
Entfernung zur Landeshauptstadt	119 km
Politisches	
Politischer Bezirk	Tamsweg
Gerichtsbezirk	Tamsweg

Quellen: Statistik Austria, Sagis

Bevölkerung

Bevölkerungspyramide

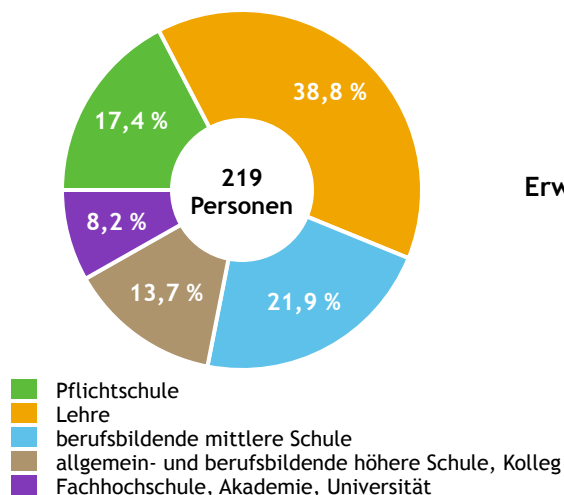


Bevölkerung per 1.1.2023	356	
Männer	195	54,8 %
Frauen	161	45,2 %
ausländische Staatsangehörige	21	5,9 %
Altersstruktur	356	
0 bis 5 Jahre	18	5,1 %
6 bis 14 Jahre	36	10,1 %
15 bis 24 Jahre	44	12,4 %
25 bis 64 Jahre	182	51,1 %
65 Jahre und älter	76	21,3 %
Durchschnittsalter	42,1	
Entwicklung 2018 bis 2023	+ 23	
Geborene minus Gestorbene	+ 8	
Zuzüge minus Wegzüge ¹⁾	+ 15	

Quelle: Land Salzburg ¹⁾inkl. Statistische Korrektur

Bildung & Erwerbstätigkeit

Höchste abgeschlossene Ausbildung



15- bis 64-Jährige per 31.10.2021	219	
Pflichtschule	38	17,4 %
Lehre	85	38,8 %
berufsbildende mittlere Schule	48	21,9 %
Matura, Kolleg	30	13,7 %
Hochschule, Universität	18	8,2 %

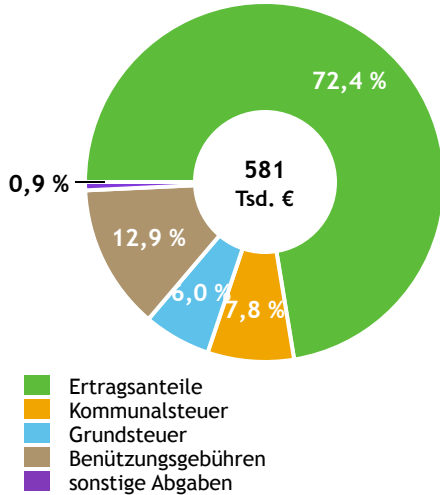
Erwerbspersonen 15 Jahre und älter	179	
Selbständige, Mithelfende	23	12,8 %
Unselbständige	147	82,1 %
Arbeitslose	9	5,0 %
Erwerbsquote in % ¹⁾	80,4	

Erwerbsspendler:innen	
Einpendler:innen ²⁾	27
Auspender:innen	127

Quelle: Statistik Austria ¹⁾15 bis 64 Jahre ²⁾ohne Ausland

Gemeindefinanzen

Steuereinnahmen 2022



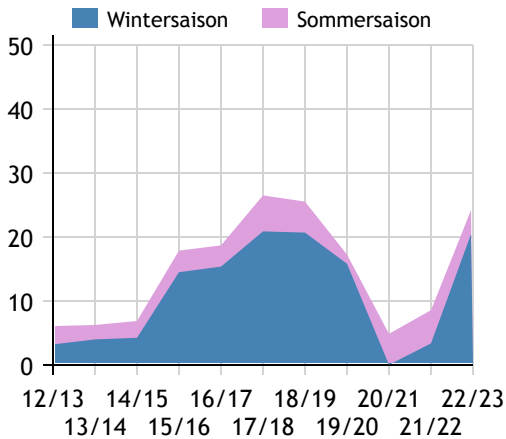
Gemeindefinanzen 2022 (Finanzierungshaushalt in 1.000 €)

voranschlagswirksame Gebarung		
Einzahlungen	1.348	
Auszahlungen	1.343	
nicht-voranschlagswirksame Gebarung		
Einzahlungen	468	
Auszahlungen	454	
Steuereinnahmen, Gebühren, Abgaben¹⁾	581	
Ertragsanteile	420	72,4 %
Kommunalsteuer	45	7,8 %
Grundsteuer	35	6,0 %
Benützungsgebühren	75	12,9 %
sonstige Abgaben ¹⁾	5	0,9 %

Quelle: Statistik Austria ¹⁾ ohne Fremdenverkehrsabgabe

Tourismus

Nächtigungen 2012/13 bis 2022/23 (in 1.000)



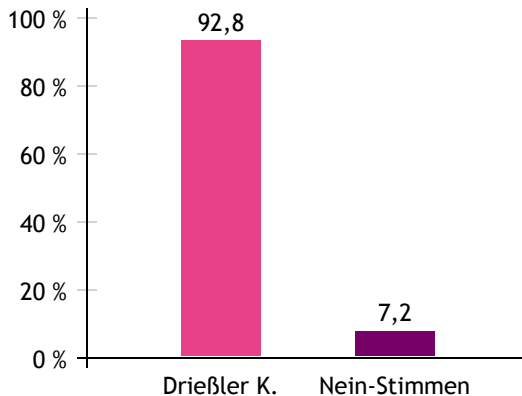
Tourismusjahr 2022/23

Ankünfte	4.644	
Wintersaison	3.598	77,5 %
Sommersaison	1.046	22,5 %
Übernachtungen	24.192	
Wintersaison	20.425	84,4 %
Sommersaison	3.767	15,6 %
Nächtigungen je Einwohner:in	68,0	
Betten¹⁾		
Wintersaison	386	
Sommersaison	392	
Bettenauslastung in %¹⁾		
Wintersaison	29,2	
Sommersaison	5,2	

Quelle: Land Salzburg ¹⁾ ohne Campingplätze

Gemeindewahlen

Bürgermeisterwahl 2024



Bürgermeister Drießler Klaus GFT

Gemeindevertretungswahl 2024

Wahlberechtigte	279	
Wahlbeteiligung	82,8 %	
GFT	100,0 %	Mandate 9

Quelle: Land Salzburg