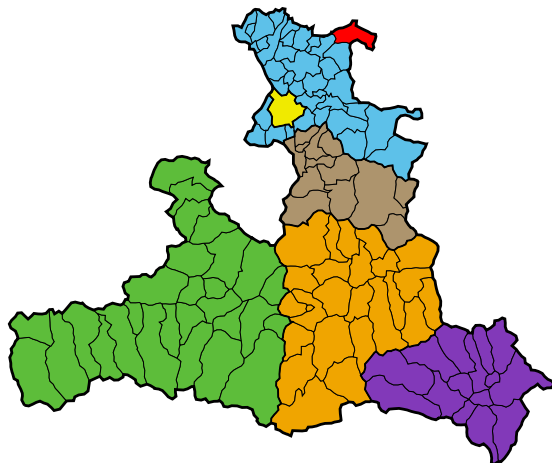


Marktgemeinde Straßwalchen

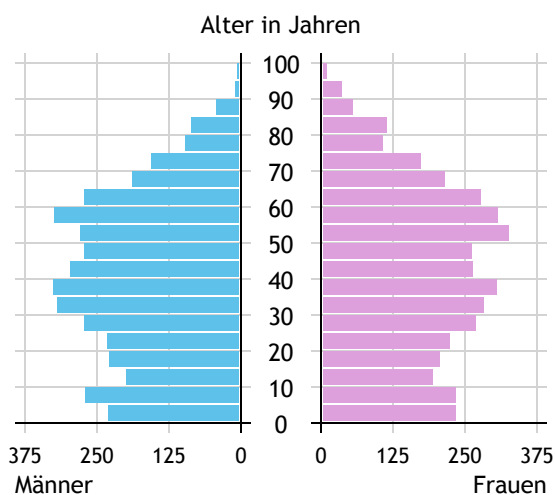


Allgemeines	
Seehöhe	542 m
Katasterfläche	44,5 km ²
Dauersiedlungsraum	36,9 km ²
landwirtschaftliche Nutzfläche	29,7 km ²
Bevölkerung je km ²	179,9
höchste Erhebung	Irrsberg
Höhe	844 m
Entfernung zum Bezirkshauptort	20 km
Entfernung zur Landeshauptstadt	31 km
Politisches	
Politischer Bezirk	Salzburg-Umgebung
Gerichtsbezirk	Seekirchen

Quellen: Statistik Austria, Sagis

Bevölkerung

Bevölkerungspyramide

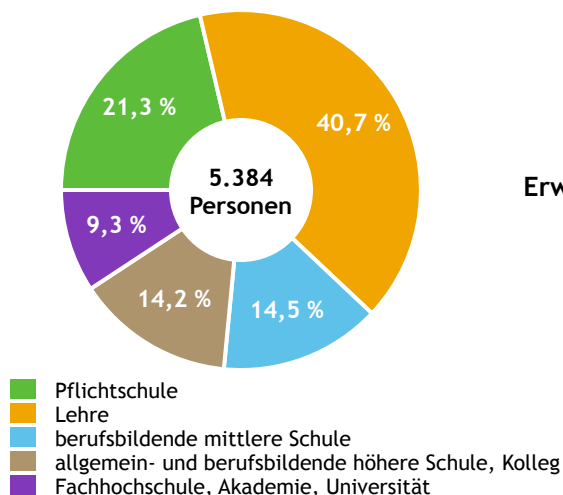


Bevölkerung per 1.1.2023	8.011	
Männer	4.015	50,1 %
Frauen	3.996	49,9 %
ausländische Staatsangehörige	1.241	15,5 %
Altersstruktur	8.011	
0 bis 5 Jahre	551	6,9 %
6 bis 14 Jahre	781	9,7 %
15 bis 24 Jahre	870	10,9 %
25 bis 64 Jahre	4.577	57,1 %
65 Jahre und älter	1.232	15,4 %
Durchschnittsalter	40,6	
Entwicklung 2018 bis 2023	+ 591	
Geborene minus Gestorbene	+ 154	
Zuzüge minus Wegzüge ¹⁾	+ 437	

Quelle: Land Salzburg ¹⁾inkl. Statistische Korrektur

Bildung & Erwerbstätigkeit

Höchste abgeschlossene Ausbildung



15- bis 64-Jährige per 31.10.2021	5.384	
Pflichtschule	1.148	21,3 %
Lehre	2.191	40,7 %
berufsbildende mittlere Schule	781	14,5 %
Matura, Kolleg	765	14,2 %
Hochschule, Universität	499	9,3 %

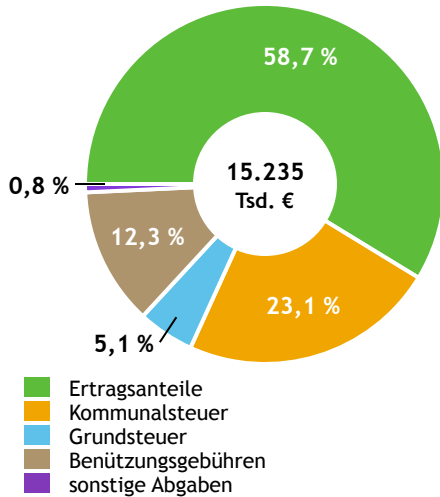
Erwerbspersonen 15 Jahre und älter	4.513	
Selbständige, Mithelfende	513	11,4 %
Unselbständige	3.872	85,8 %
Arbeitslose	128	2,8 %
Erwerbsquote in % ¹⁾	82,4	

Erwerbspendler:innen	
Einpendler:innen ²⁾	2.172
Auspendler:innen	2.893

Quelle: Statistik Austria ¹⁾15 bis 64 Jahre ²⁾ohne Ausland

Gemeindefinanzen

Steuereinnahmen 2022



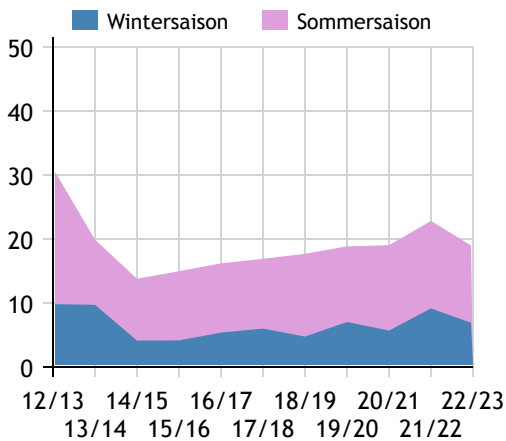
Gemeindefinanzen 2022 (Finanzierungshaushalt in 1.000 €)

voranschlagswirksame Gebarung		
Einzahlungen	21.001	
Auszahlungen	20.148	
nicht-voranschlagswirksame Gebarung		
Einzahlungen	2.844	
Auszahlungen	2.992	
Steuereinnahmen, Gebühren, Abgaben¹⁾	15.235	
Ertragsanteile	8.950	58,7 %
Kommunalsteuer	3.512	23,1 %
Grundsteuer	772	5,1 %
Benützungsgebühren	1.881	12,3 %
sonstige Abgaben ¹⁾	120	0,8 %

Quelle: Statistik Austria ¹⁾ ohne Fremdenverkehrsabgabe

Tourismus

Nächtigungen 2012/13 bis 2022/23 (in 1.000)



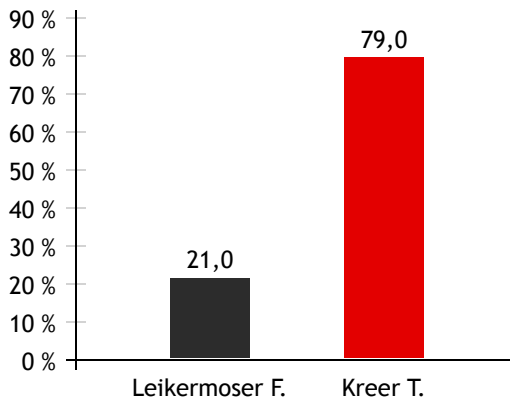
Tourismusjahr 2022/23

Ankünfte	3.538	
Wintersaison	1.061	30,0 %
Sommersaison	2.477	70,0 %
Übernachtungen	19.004	
Wintersaison	6.905	36,3 %
Sommersaison	12.099	63,7 %
Nächtigungen je Einwohner:in	2,4	
Betten¹⁾		
Wintersaison	216	
Sommersaison	230	
Bettenauslastung in %¹⁾		
Wintersaison	17,7	
Sommersaison	28,6	

Quelle: Land Salzburg ¹⁾ ohne Campingplätze

Gemeindewahlen

Bürgermeisterwahl 2024



Bürgermeisterin Kreer Tanja SPÖ

Gemeindevertretungswahl 2024

Wahlberechtigte	6.266	
Wahlbeteiligung	68,5 %	
	Stimmen	Mandate
ÖVP	29,5 %	8
FPÖ	13,8 %	3
SPÖ	43,3 %	11
LIS	13,4 %	3

Quelle: Land Salzburg