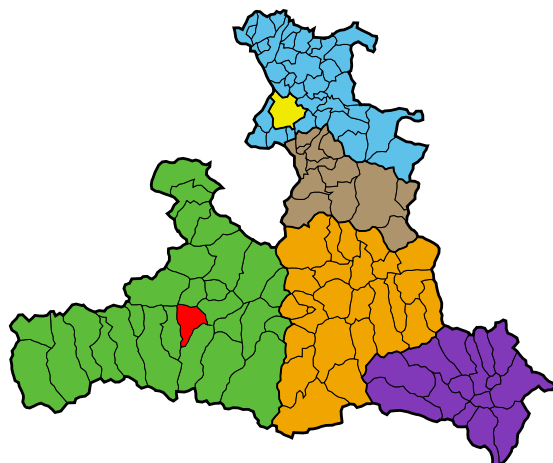


# Gemeinde Piesendorf

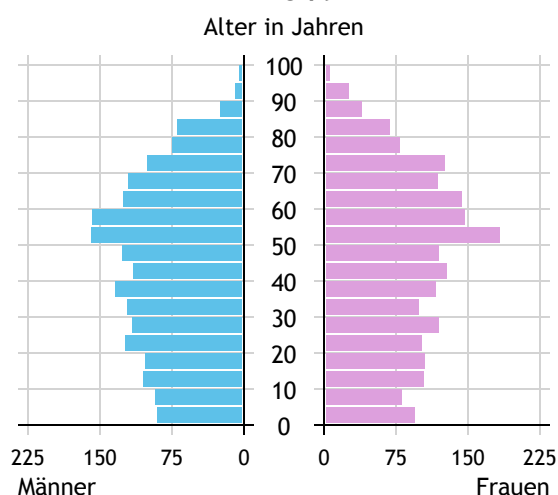


<b>Allgemeines</b>	
Seehöhe	785 m
Katasterfläche	51,0 km <sup>2</sup>
Dauersiedlungsraum	18,0 km <sup>2</sup>
landwirtschaftliche Nutzfläche	13,6 km <sup>2</sup>
Bevölkerung je km <sup>2</sup>	75,6
höchste Erhebung	Bambachkopf (5 m nördlich)
Höhe	2.517 m
Entfernung zum Bezirkshauptort	8 km
Entfernung zur Landeshauptstadt	101 km
<b>Politisches</b>	
Politischer Bezirk	Zell am See
Gerichtsbezirk	Zell am See

Quellen: Statistik Austria, Sagis

## Bevölkerung

### Bevölkerungspyramide

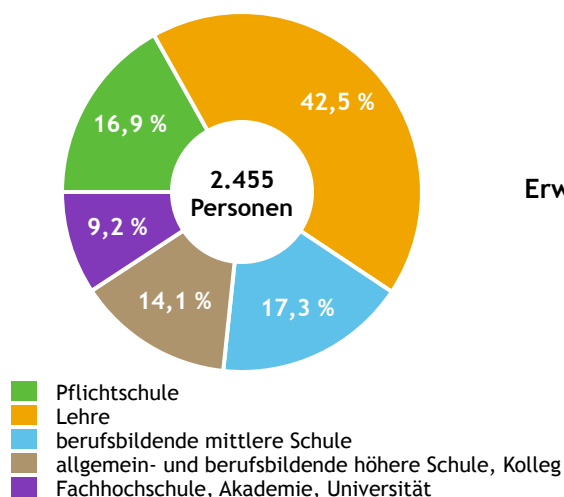


<b>Bevölkerung per 1.1.2023</b>	<b>3.851</b>	
Männer	1.911	49,6 %
Frauen	1.940	50,4 %
ausländische Staatsangehörige	471	12,2 %
<b>Altersstruktur</b>	<b>3.851</b>	
0 bis 5 Jahre	213	5,5 %
6 bis 14 Jahre	335	8,7 %
15 bis 24 Jahre	421	10,9 %
25 bis 64 Jahre	2.060	53,5 %
65 Jahre und älter	822	21,3 %
Durchschnittsalter	44,1	
<b>Entwicklung 2018 bis 2023</b>	<b>+ 61</b>	
Geborene minus Gestorbene	+ 11	
Zuzüge minus Wegzüge <sup>1)</sup>	+ 50	

Quelle: Land Salzburg <sup>1)</sup>inkl. Statistische Korrektur

## Bildung & Erwerbstätigkeit

### Höchste abgeschlossene Ausbildung



<b>15- bis 64-Jährige per 31.10.2021</b>	<b>2.455</b>	
Pflichtschule	414	16,9 %
Lehre	1.043	42,5 %
berufsbildende mittlere Schule	425	17,3 %
Matura, Kolleg	346	14,1 %
Hochschule, Universität	227	9,2 %

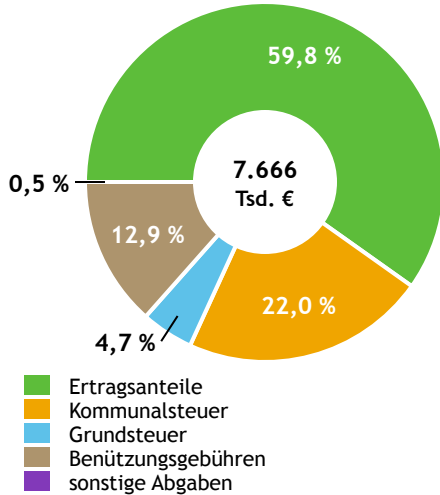
<b>Erwerbspersonen 15 Jahre und älter</b>	<b>2.005</b>	
Selbständige, Mithelfende	285	14,2 %
Unselbständige	1.663	82,9 %
Arbeitslose	57	2,8 %
Erwerbsquote in % <sup>1)</sup>	80,0	

<b>Erwerbsspendler:innen</b>	
Einpendler:innen <sup>2)</sup>	905
Auspender:innen	1.305

Quelle: Statistik Austria <sup>1)</sup>15 bis 64 Jahre <sup>2)</sup>ohne Ausland

# Gemeindefinanzen

## Steuereinnahmen 2022



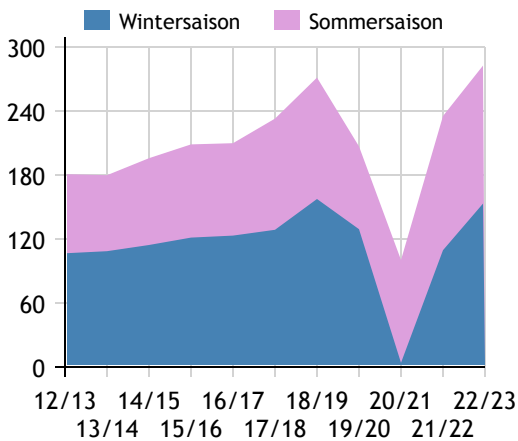
## Gemeindefinanzen 2022 (Finanzierungshaushalt in 1.000 €)

<b>voranschlagswirksame Gebarung</b>		
Einzahlungen	12.435	
Auszahlungen	12.821	
<b>nicht-voranschlagswirksame Gebarung</b>		
Einzahlungen	5.190	
Auszahlungen	5.210	
<b>Steuereinnahmen, Gebühren, Abgaben<sup>1)</sup></b>	<b>7.666</b>	
Ertragsanteile	4.586	59,8 %
Kommunalsteuer	1.687	22,0 %
Grundsteuer	361	4,7 %
Benützungsgebühren	992	12,9 %
sonstige Abgaben <sup>1)</sup>	39	0,5 %

Quelle: Statistik Austria <sup>1)</sup> ohne Fremdenverkehrsabgabe

# Tourismus

## Nächtigungen 2012/13 bis 2022/23 (in 1.000)



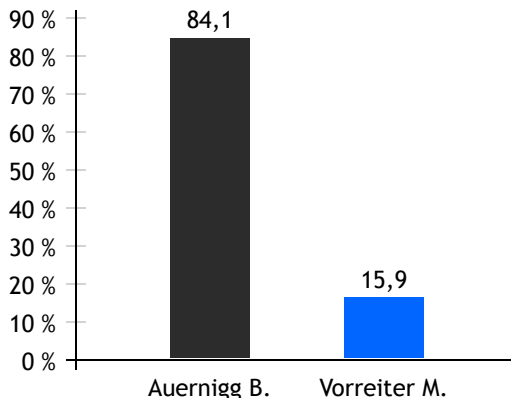
## Tourismusjahr 2022/23

<b>Ankünfte</b>	<b>57.822</b>	
Wintersaison	31.219	54,0 %
Sommersaison	26.603	46,0 %
<b>Übernachtungen</b>	<b>282.631</b>	
Wintersaison	153.099	54,2 %
Sommersaison	129.532	45,8 %
Nächtigungen je Einwohner:in	73,4	
<b>Betten<sup>1)</sup></b>		
Wintersaison	2.451	
Sommersaison	2.416	
<b>Bettenauslastung in %<sup>1)</sup></b>		
Wintersaison	34,5	
Sommersaison	29,1	

Quelle: Land Salzburg <sup>1)</sup> ohne Campingplätze

# Gemeindewahlen

## Bürgermeisterwahl 2024



## Bürgermeister Auernigg Bernhard      ÖVP

## Gemeindevertretungswahl 2024

Wahlberechtigte	3.231	
Wahlbeteiligung	67,4 %	
	Stimmen	Mandate
ÖVP	66,7 %	14
FPÖ	18,6 %	4
SPÖ	14,6 %	3

Quelle: Land Salzburg