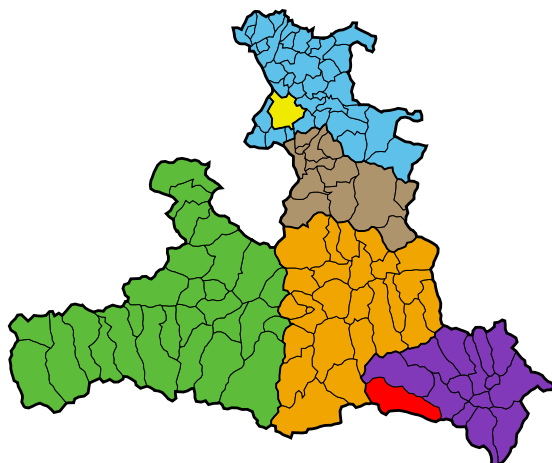


Gemeinde Muhr

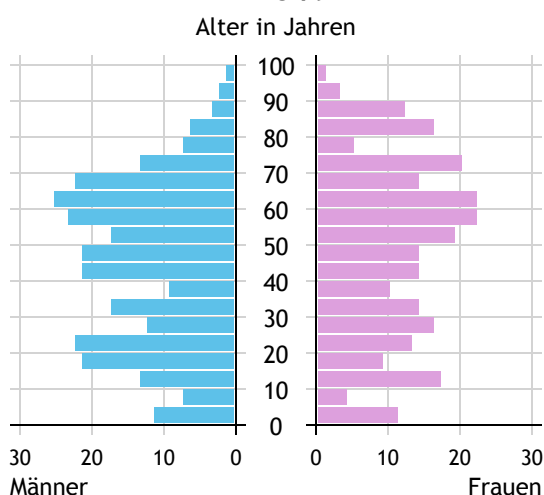


Allgemeines	
Seehöhe	1.124 m
Katasterfläche	116,0 km ²
Dauersiedlungsraum	5,1 km ²
landwirtschaftliche Nutzfläche	5,6 km ²
Bevölkerung je km ²	4,2
höchste Erhebung	Großer Hafner
Höhe	3.076 m
Entfernung zum Bezirkshauptort	28 km
Entfernung zur Landeshauptstadt	117 km
Politisches	
Politischer Bezirk	Tamsweg
Gerichtsbezirk	Tamsweg

Quellen: Statistik Austria, Sagis

Bevölkerung

Bevölkerungspyramide

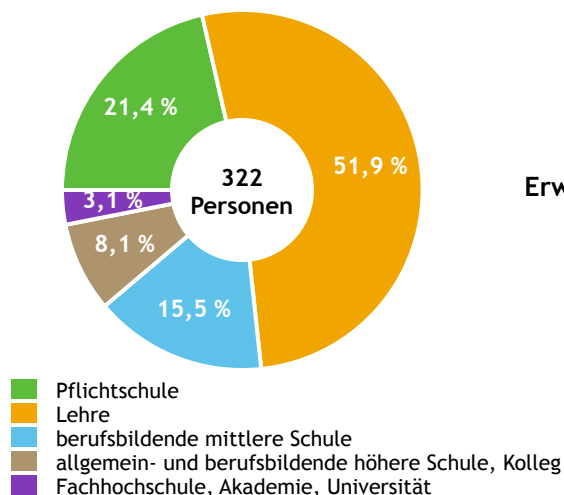


Bevölkerung per 1.1.2023	489
Männer	253 51,7 %
Frauen	236 48,3 %
ausländische Staatsangehörige	17 3,5 %
Altersstruktur	489
0 bis 5 Jahre	23 4,7 %
6 bis 14 Jahre	34 7,0 %
15 bis 24 Jahre	61 12,5 %
25 bis 64 Jahre	260 53,2 %
65 Jahre und älter	111 22,7 %
Durchschnittsalter	45,9
Entwicklung 2018 bis 2023	- 21
Geborene minus Gestorbene	- 1
Zuzüge minus Wegzüge ¹⁾	- 20

Quelle: Land Salzburg ¹⁾inkl. Statistische Korrektur

Bildung & Erwerbstätigkeit

Höchste abgeschlossene Ausbildung



15- bis 64-Jährige per 31.10.2021	322
Pflichtschule	69 21,4 %
Lehre	167 51,9 %
berufsbildende mittlere Schule	50 15,5 %
Matura, Kolleg	26 8,1 %
Hochschule, Universität	10 3,1 %

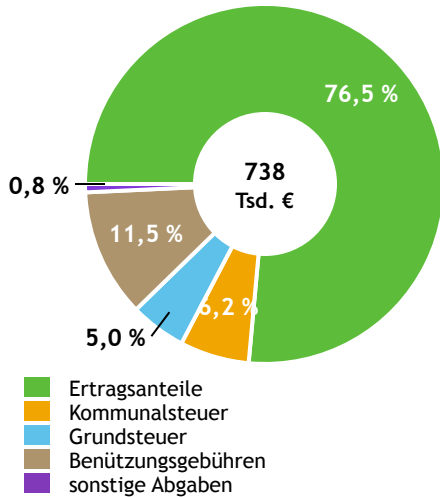
Erwerbspersonen 15 Jahre und älter	260
Selbständige, Mithelfende	36 13,8 %
Unselbständige	218 83,8 %
Arbeitslose	6 2,3 %
Erwerbsquote in % ¹⁾	78,6

Erwerbsspendler:innen	
Einpendler:innen ²⁾	13
Auspender:innen	200

Quelle: Statistik Austria ¹⁾15 bis 64 Jahre ²⁾ohne Ausland

Gemeindefinanzen

Steuereinnahmen 2022



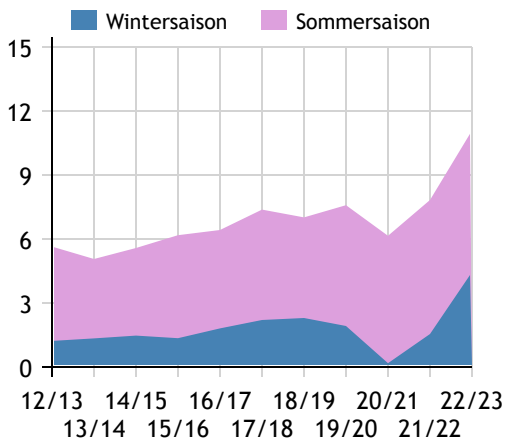
Gemeindefinanzen 2022 (Finanzierungshaushalt in 1.000 €)

voranschlagswirksame Gebarung		
Einzahlungen	2.873	
Auszahlungen	3.034	
nicht-voranschlagswirksame Gebarung		
Einzahlungen	576	
Auszahlungen	572	
Steuereinnahmen, Gebühren, Abgaben¹⁾	738	
Ertragsanteile	564	76,5 %
Kommunalsteuer	46	6,2 %
Grundsteuer	37	5,0 %
Benützungsgebühren	85	11,5 %
sonstige Abgaben ¹⁾	6	0,8 %

Quelle: Statistik Austria ¹⁾ ohne Fremdenverkehrsabgabe

Tourismus

Nächtigungen 2012/13 bis 2022/23 (in 1.000)



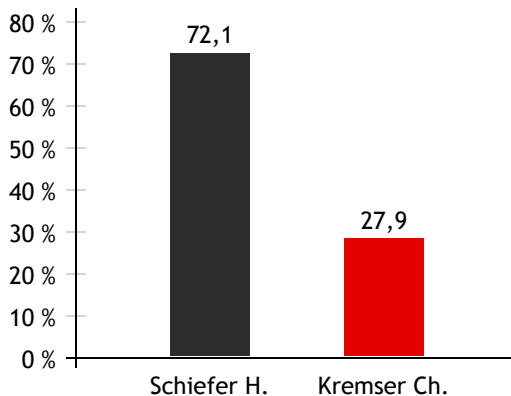
Tourismusjahr 2022/23

Ankünfte	3.269	
Wintersaison	950	29,1 %
Sommersaison	2.319	70,9 %
Übernachtungen	10.934	
Wintersaison	4.313	39,4 %
Sommersaison	6.621	60,6 %
Nächtigungen je Einwohner:in	22,4	
Betten¹⁾		
Wintersaison	160	
Sommersaison	241	
Bettenauslastung in %¹⁾		
Wintersaison	14,9	
Sommersaison	14,9	

Quelle: Land Salzburg ¹⁾ ohne Campingplätze

Gemeindewahlen

Bürgermeisterwahl 2024



Bürgermeister Schiefer Hans-Jürgen ÖVP

Gemeindevertretungswahl 2024

Wahlberechtigte	424	
Wahlbeteiligung	86,6 %	
	Stimmen	Mandate
ÖVP	54,2 %	5
FPÖ	17,2 %	1
SPÖ	28,6 %	3

Quelle: Land Salzburg