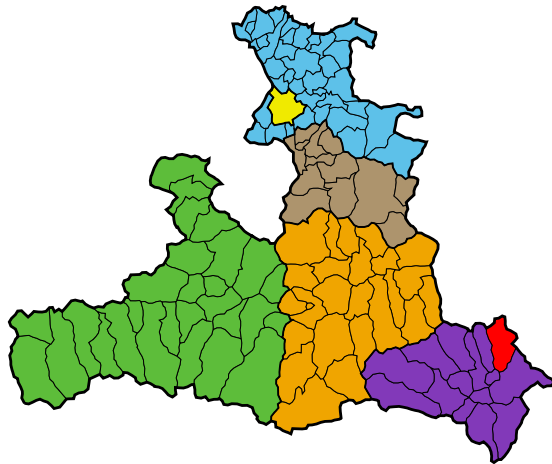


# Gemeinde Lessach

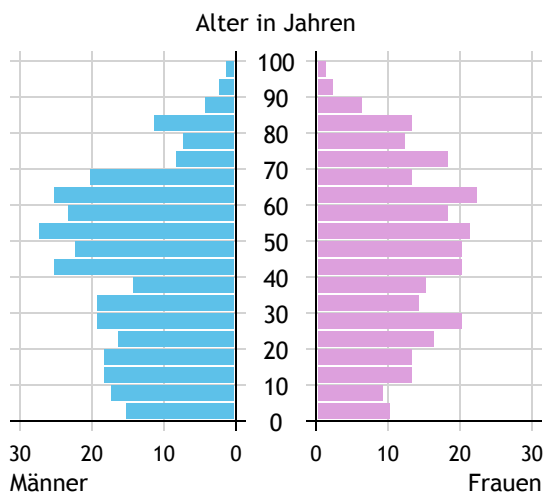


<b>Allgemeines</b>	
Seehöhe	1.198 m
Katasterfläche	72,2 km <sup>2</sup>
Dauersiedlungsraum	4,8 km <sup>2</sup>
landwirtschaftliche Nutzfläche	5,7 km <sup>2</sup>
Bevölkerung je km <sup>2</sup>	7,6
höchste Erhebung	Hochgolling
Höhe	2.862 m
Entfernung zum Bezirkshauptort	7 km
Entfernung zur Landeshauptstadt	129 km
<b>Politisches</b>	
Politischer Bezirk	Tamsweg
Gerichtsbezirk	Tamsweg

Quellen: Statistik Austria, Sagis

## Bevölkerung

### Bevölkerungspyramide

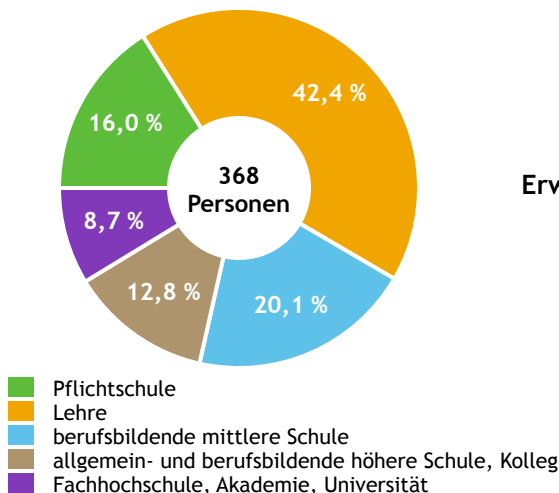


<b>Bevölkerung per 1.1.2023</b>	<b>547</b>	
Männer	291	53,2 %
Frauen	256	46,8 %
ausländische Staatsangehörige	23	4,2 %
<b>Altersstruktur</b>		<b>547</b>
0 bis 5 Jahre	25	4,6 %
6 bis 14 Jahre	51	9,3 %
15 bis 24 Jahre	59	10,8 %
25 bis 64 Jahre	308	56,3 %
65 Jahre und älter	104	19,0 %
Durchschnittsalter	43,6	
<b>Entwicklung 2018 bis 2023</b>		
Geborene minus Gestorbene	- 8	
Zuzüge minus Wegzüge <sup>1)</sup>	- 2	
	- 6	

Quelle: Land Salzburg <sup>1)</sup>inkl. Statistische Korrektur

## Bildung & Erwerbstätigkeit

### Höchste abgeschlossene Ausbildung



<b>15- bis 64-Jährige per 31.10.2021</b>	<b>368</b>	
Pflichtschule	59	16,0 %
Lehre	156	42,4 %
berufsbildende mittlere Schule	74	20,1 %
Matura, Kolleg	47	12,8 %
Hochschule, Universität	32	8,7 %

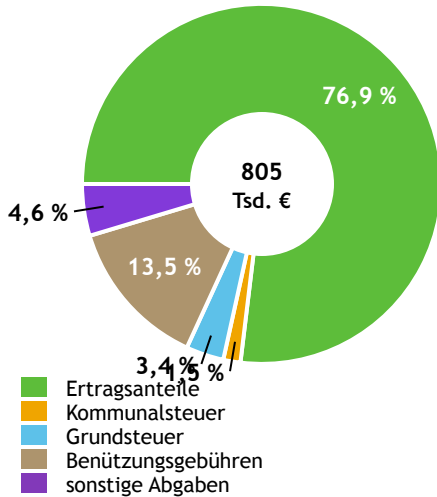
<b>Erwerbspersonen 15 Jahre und älter</b>	<b>293</b>	
Selbständige, Mithelfende	50	17,1 %
Unselbständige	240	81,9 %
Arbeitslose	3	1,0 %
Erwerbsquote in % <sup>1)</sup>	78,0	

<b>Erwerbspendler:innen</b>	
Einpendler:innen <sup>2)</sup>	13
Auspender:innen	224

Quelle: Statistik Austria <sup>1)</sup>15 bis 64 Jahre <sup>2)</sup>ohne Ausland

# Gemeindefinanzen

## Steuereinnahmen 2022



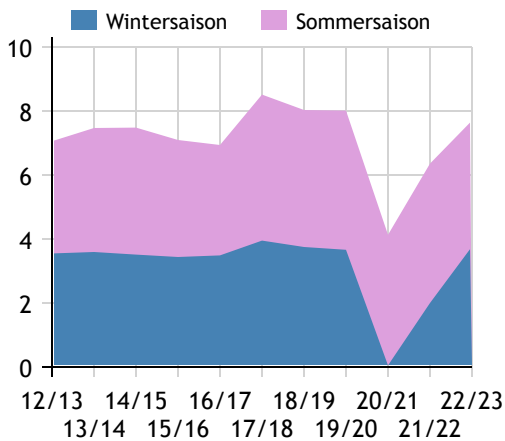
## Gemeindefinanzen 2022 (Finanzierungshaushalt in 1.000 €)

<b>voranschlagswirksame Gebarung</b>		
Einzahlungen	1.753	
Auszahlungen	1.675	
<b>nicht-voranschlagswirksame Gebarung</b>		
Einzahlungen	1.681	
Auszahlungen	1.682	
<b>Steuereinnahmen, Gebühren, Abgaben<sup>1)</sup></b>	<b>805</b>	
Ertragsanteile	619	76,9 %
Kommunalsteuer	12	1,5 %
Grundsteuer	27	3,4 %
Benützungsgebühren	109	13,5 %
sonstige Abgaben <sup>1)</sup>	37	4,6 %

Quelle: Statistik Austria <sup>1)</sup> ohne Fremdenverkehrsabgabe

# Tourismus

## Nächtigungen 2012/13 bis 2022/23 (in 1.000)



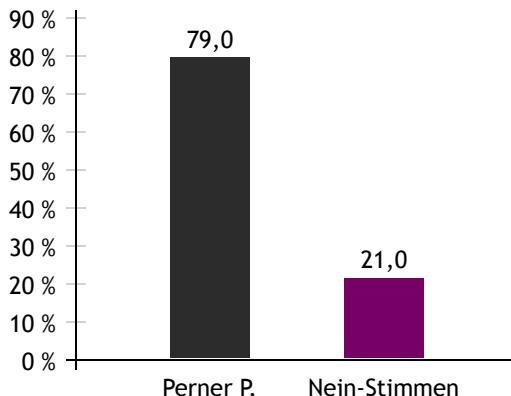
## Tourismusjahr 2022/23

<b>Ankünfte</b>	<b>1.396</b>	
Wintersaison	681	48,8 %
Sommersaison	715	51,2 %
<b>Übernachtungen</b>	<b>7.639</b>	
Wintersaison	3.683	48,2 %
Sommersaison	3.956	51,8 %
Nächtigungen je Einwohner:in	14,0	
<b>Betten<sup>1)</sup></b>		
Wintersaison	130	
Sommersaison	169	
<b>Bettenauslastung in %<sup>1)</sup></b>		
Wintersaison	15,7	
Sommersaison	12,7	

Quelle: Land Salzburg <sup>1)</sup> ohne Campingplätze

# Gemeindewahlen

## Bürgermeisterwahl 2024



## Bürgermeister

Perner Peter      ÖVP

## Gemeindevertretungswahl 2024

Wahlberechtigte	466	
Wahlbeteiligung	81,3 %	
	Stimmen	Mandate
ÖVP	38,6 %	4
FPÖ	9,1 %	0
SPÖ	52,3 %	5

Quelle: Land Salzburg