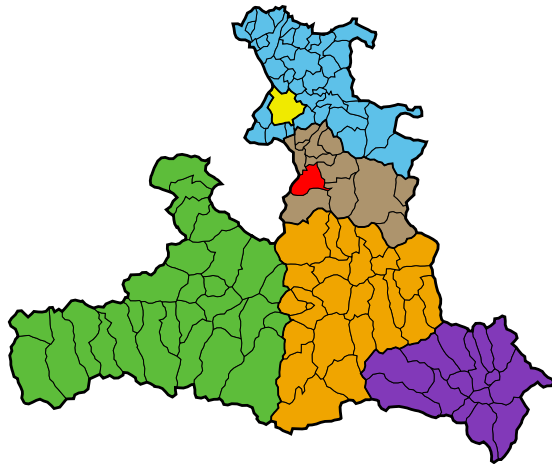


# Marktgemeinde Kuchl

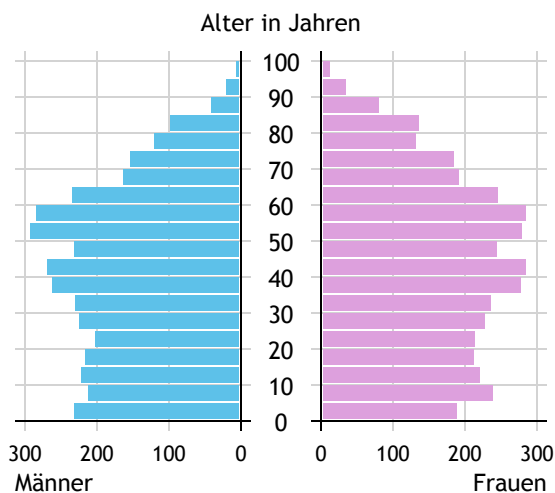


<b>Allgemeines</b>	
Seehöhe	468 m
Katasterfläche	46,9 km <sup>2</sup>
Dauersiedlungsraum	20,2 km <sup>2</sup>
landwirtschaftliche Nutzfläche	15,2 km <sup>2</sup>
Bevölkerung je km <sup>2</sup>	159,4
höchste Erhebung	Hoher Göll
Höhe	2.522 m
Entfernung zum Bezirkshauptort	10 km
Entfernung zur Landeshauptstadt	25 km
<b>Politisches</b>	
Politischer Bezirk	Hallein
Gerichtsbezirk	Hallein

Quellen: Statistik Austria, Sagis

## Bevölkerung

### Bevölkerungspyramide

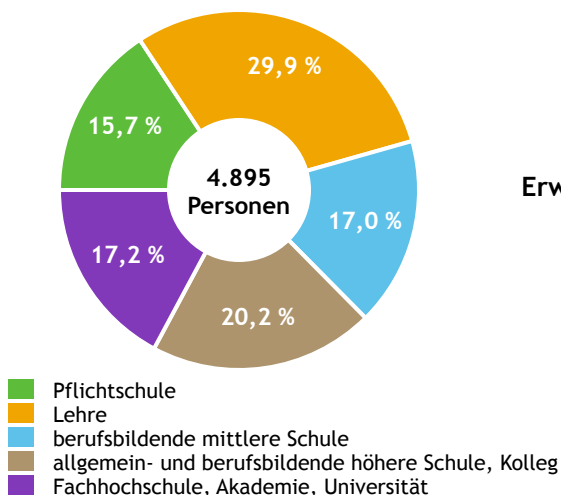


<b>Bevölkerung per 1.1.2023</b>	<b>7.475</b>	
Männer	3.637	48,7 %
Frauen	3.838	51,3 %
ausländische Staatsangehörige	871	11,7 %
<b>Altersstruktur</b>	<b>7.475</b>	
0 bis 5 Jahre	520	7,0 %
6 bis 14 Jahre	769	10,3 %
15 bis 24 Jahre	828	11,1 %
25 bis 64 Jahre	4.042	54,1 %
65 Jahre und älter	1.316	17,6 %
Durchschnittsalter	41,4	
<b>Entwicklung 2018 bis 2023</b>	<b>+ 201</b>	
Geborene minus Gestorbene	+ 97	
Zuzüge minus Wegzüge <sup>1)</sup>	+ 104	

Quelle: Land Salzburg <sup>1)</sup>inkl. Statistische Korrektur

## Bildung & Erwerbstätigkeit

### Höchste abgeschlossene Ausbildung



<b>15- bis 64-Jährige per 31.10.2021</b>	<b>4.895</b>	
Pflichtschule	769	15,7 %
Lehre	1.464	29,9 %
berufsbildende mittlere Schule	830	17,0 %
Matura, Kolleg	991	20,2 %
Hochschule, Universität	841	17,2 %

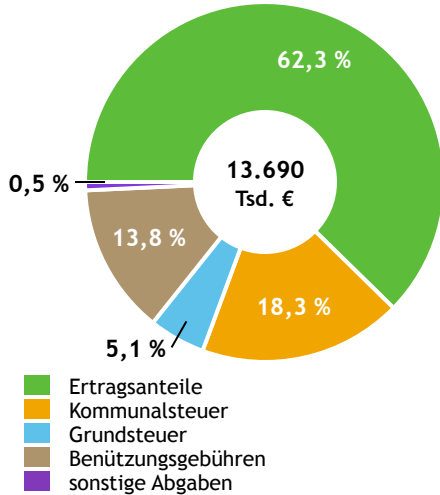
<b>Erwerbspersonen 15 Jahre und älter</b>	<b>4.037</b>	
Selbständige, Mithelfende	464	11,5 %
Unselbständige	3.496	86,6 %
Arbeitslose	77	1,9 %
Erwerbsquote in % <sup>1)</sup>	81,0	

<b>Erwerbspendler:innen</b>	
Einpendler:innen <sup>2)</sup>	1.572
Auspendler:innen	2.703

Quelle: Statistik Austria <sup>1)</sup>15 bis 64 Jahre <sup>2)</sup>ohne Ausland

# Gemeindefinanzen

## Steuereinnahmen 2022



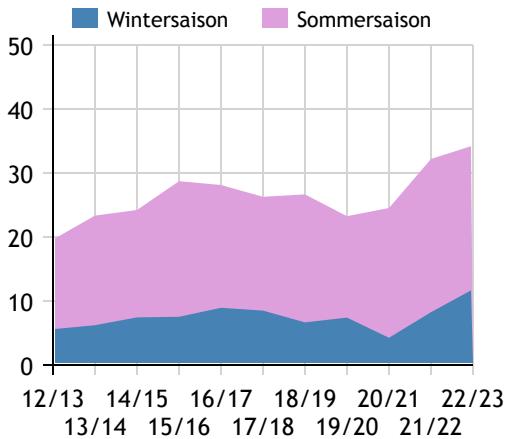
## Gemeindefinanzen 2022 (Finanzierungshaushalt in 1.000 €)

<b>voranschlagswirksame Gebarung</b>		
Einzahlungen	22.722	
Auszahlungen	23.878	
<b>nicht-voranschlagswirksame Gebarung</b>		
Einzahlungen	7.885	
Auszahlungen	7.890	
<b>Steuereinnahmen, Gebühren, Abgaben<sup>1)</sup></b>	<b>13.690</b>	
Ertragsanteile	8.532	62,3 %
Kommunalsteuer	2.508	18,3 %
Grundsteuer	693	5,1 %
Benützungsgebühren	1.884	13,8 %
sonstige Abgaben <sup>1)</sup>	74	0,5 %

Quelle: Statistik Austria <sup>1)</sup> ohne Fremdenverkehrsabgabe

# Tourismus

## Nächtigungen 2012/13 bis 2022/23 (in 1.000)



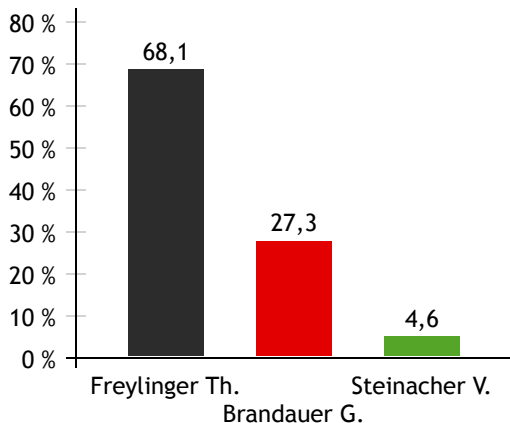
## Tourismusjahr 2022/23

<b>Ankünfte</b>	<b>9.212</b>	
Wintersaison	2.386	25,9 %
Sommersaison	6.826	74,1 %
<b>Übernachtungen</b>	<b>34.191</b>	
Wintersaison	11.665	34,1 %
Sommersaison	22.526	65,9 %
Nächtigungen je Einwohner:in	4,6	
<b>Betten<sup>1)</sup></b>		
Wintersaison	290	
Sommersaison	379	
<b>Bettenauslastung in %<sup>1)</sup></b>		
Wintersaison	22,2	
Sommersaison	32,3	

Quelle: Land Salzburg <sup>1)</sup> ohne Campingplätze

# Gemeindewahlen

## Bürgermeisterwahl 2024



## Bürgermeister Freylinger Thomas VP

## Gemeindevertretungswahl 2024

Wahlberechtigte	5.867	
Wahlbeteiligung	75,0 %	
	Stimmen	Mandate
VP	58,2 %	15
FPÖ	8,6 %	2
SPÖ	26,0 %	7
GRÜNE	7,2 %	1

Quelle: Land Salzburg