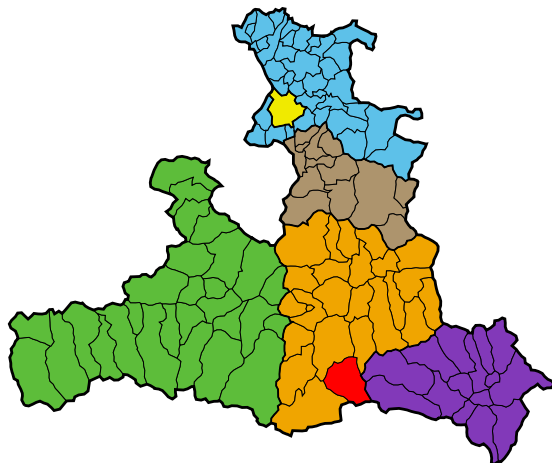


Gemeinde Hüttschlag

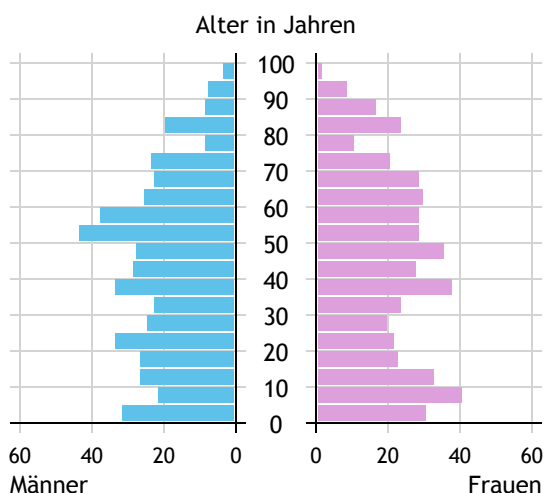


Allgemeines	
Seehöhe	1.030 m
Katasterfläche	97,2 km ²
Dauersiedlungsraum	5,0 km ²
landwirtschaftliche Nutzfläche	5,0 km ²
Bevölkerung je km ²	9,3
höchste Erhebung	Keeskogel
Höhe	2.884 m
Entfernung zum Bezirkshauptort	25 km
Entfernung zur Landeshauptstadt	84 km
Politisches	
Politischer Bezirk	St. Johann im Pongau
Gerichtsbezirk	Sankt Johann im Pongau

Quellen: Statistik Austria, Sagis

Bevölkerung

Bevölkerungspyramide

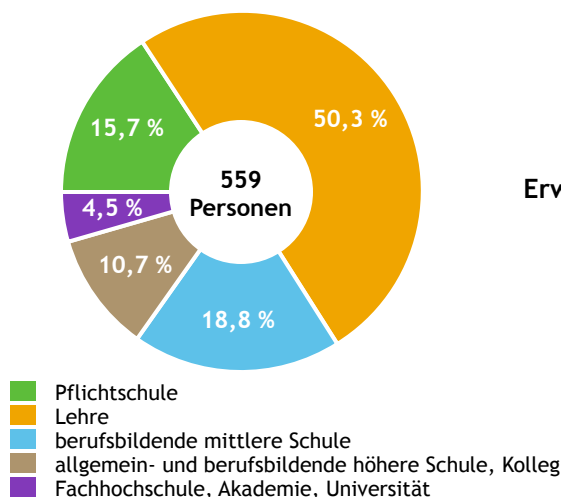


Bevölkerung per 1.1.2023	903	
Männer	446	49,4 %
Frauen	457	50,6 %
ausländische Staatsangehörige	42	4,7 %
Altersstruktur		903
0 bis 5 Jahre	66	7,3 %
6 bis 14 Jahre	108	12,0 %
15 bis 24 Jahre	98	10,9 %
25 bis 64 Jahre	449	49,7 %
65 Jahre und älter	182	20,2 %
Durchschnittsalter	42,1	
Entwicklung 2018 bis 2023		- 8
Geborene minus Gestorbene	+ 32	
Zuzüge minus Wegzüge ¹⁾	- 40	

Quelle: Land Salzburg ¹⁾inkl. Statistische Korrektur

Bildung & Erwerbstätigkeit

Höchste abgeschlossene Ausbildung



15- bis 64-Jährige per 31.10.2021	559	
Pflichtschule	88	15,7 %
Lehre	281	50,3 %
berufsbildende mittlere Schule	105	18,8 %
Matura, Kolleg	60	10,7 %
Hochschule, Universität	25	4,5 %

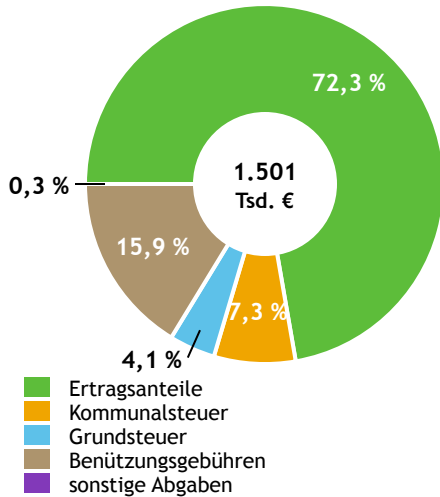
Erwerbspersonen 15 Jahre und älter	501	
Selbständige, Mithelfende	64	12,8 %
Unselbständige	424	84,6 %
Arbeitslose	13	2,6 %
Erwerbsquote in % ¹⁾	87,7	

Erwerbspendler:innen	
Einpendler:innen ²⁾	37
Auspender:innen	325

Quelle: Statistik Austria ¹⁾15 bis 64 Jahre ²⁾ohne Ausland

Gemeindefinanzen

Steuereinnahmen 2022



Gemeindefinanzen 2022 (Finanzierungshaushalt in 1.000 €)

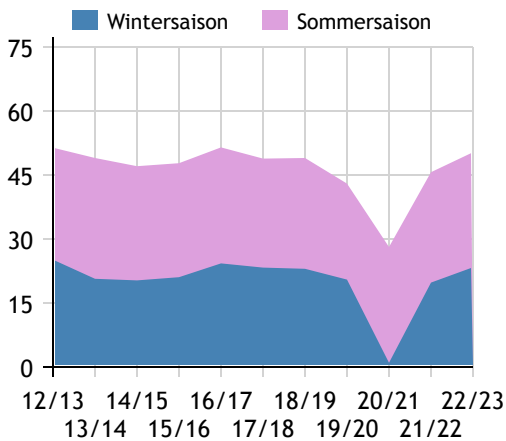
voranschlagswirksame Gebarung		
Einzahlungen	3.248	
Auszahlungen	3.757	
nicht-voranschlagswirksame Gebarung		
Einzahlungen	794	
Auszahlungen	808	
Steuereinnahmen, Gebühren, Abgaben¹⁾	1.501	
Ertragsanteile	1.085	72,3 %
Kommunalsteuer	110	7,3 %
Grundsteuer	62	4,1 %
Benützungsgebühren	239	15,9 %
sonstige Abgaben ¹⁾	5	0,3 %

Quelle: Statistik Austria ¹⁾ ohne Fremdenverkehrsabgabe

Tourismus

Nächtigungen 2012/13 bis 2022/23

(in 1.000)



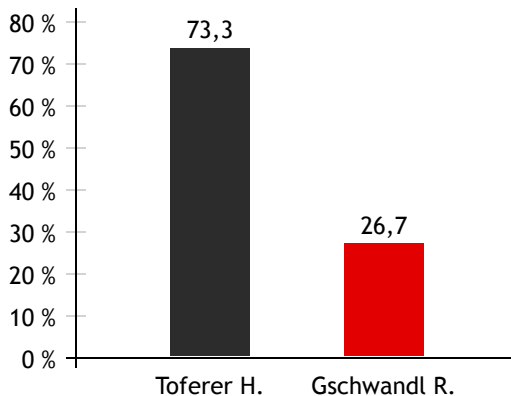
Tourismusjahr 2022/23

Ankünfte	9.752	
Wintersaison	4.756	48,8 %
Sommersaison	4.996	51,2 %
Übernachtungen	50.096	
Wintersaison	23.213	46,3 %
Sommersaison	26.883	53,7 %
Nächtigungen je Einwohner:in	55,5	
Betten¹⁾		
Wintersaison	456	
Sommersaison	491	
Bettenauslastung in %¹⁾		
Wintersaison	28,1	
Sommersaison	29,3	

Quelle: Land Salzburg ¹⁾ ohne Campingplätze

Gemeindewahlen

Bürgermeisterwahl 2024



Bürgermeister

Toferer Hans ÖVP

Gemeindevertretungswahl 2024

Wahlberechtigte	714	
Wahlbeteiligung	84,5 %	
	Stimmen	Mandate
ÖVP	60,3 %	8
SPÖ	39,7 %	5

Quelle: Land Salzburg