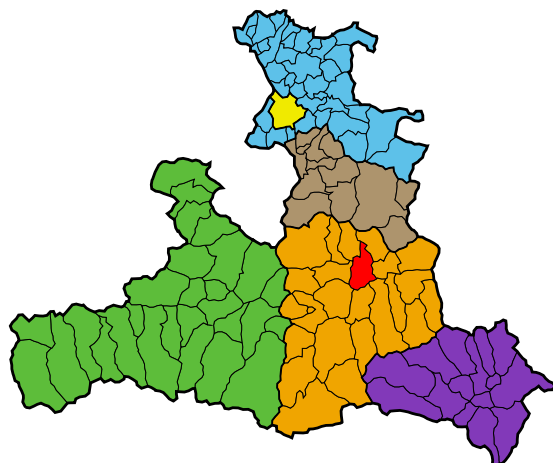


Gemeinde Hüttau

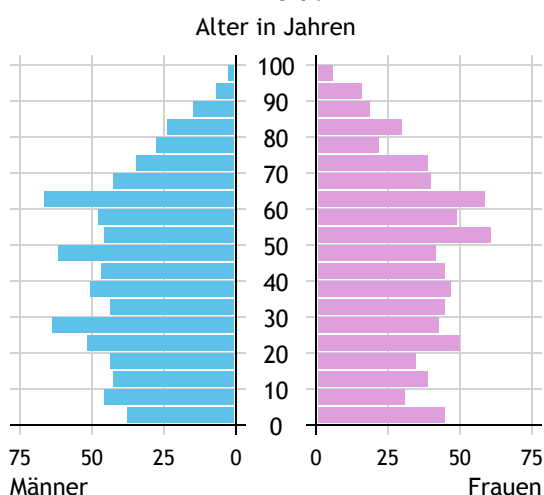


Allgemeines	
Seehöhe	697 m
Katasterfläche	53,6 km ²
Dauersiedlungsraum	8,4 km ²
landwirtschaftliche Nutzfläche	8,1 km ²
Bevölkerung je km ²	27,8
höchste Erhebung	Hochgründeck
Höhe	1.827 m
Entfernung zum Bezirkshauptort	26 km
Entfernung zur Landeshauptstadt	61 km
Politisches	
Politischer Bezirk	St. Johann im Pongau
Gerichtsbezirk	Sankt Johann im Pongau

Quellen: Statistik Austria, Sagis

Bevölkerung

Bevölkerungspyramide

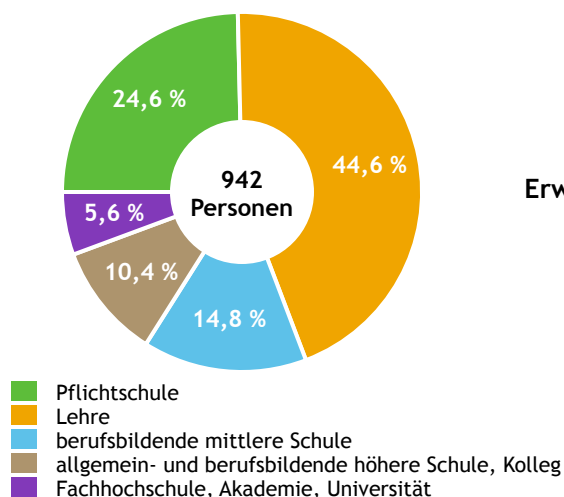


Bevölkerung per 1.1.2023	1.490	
Männer	767	51,5 %
Frauen	723	48,5 %
ausländische Staatsangehörige	279	18,7 %
Altersstruktur	1.490	
0 bis 5 Jahre	94	6,3 %
6 bis 14 Jahre	136	9,1 %
15 bis 24 Jahre	173	11,6 %
25 bis 64 Jahre	788	52,9 %
65 Jahre und älter	299	20,1 %
Durchschnittsalter	43,1	
Entwicklung 2018 bis 2023	- 2	
Geborene minus Gestorbene	- 42	
Zuzüge minus Wegzüge ¹⁾	+ 40	

Quelle: Land Salzburg ¹⁾inkl. Statistische Korrektur

Bildung & Erwerbstätigkeit

Höchste abgeschlossene Ausbildung



15- bis 64-Jährige per 31.10.2021	942	
Pflichtschule	232	24,6 %
Lehre	420	44,6 %
berufsbildende mittlere Schule	139	14,8 %
Matura, Kolleg	98	10,4 %
Hochschule, Universität	53	5,6 %

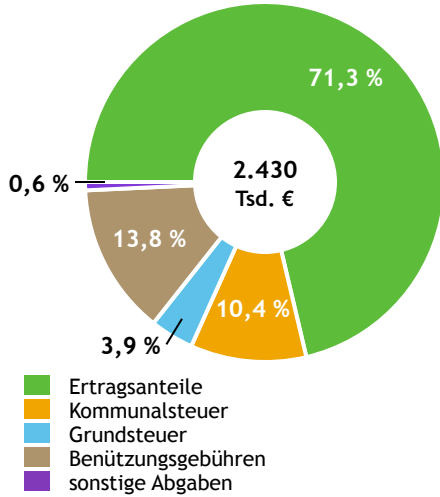
Erwerbspersonen 15 Jahre und älter	770	
Selbständige, Mithelfende	117	15,2 %
Unselbständige	621	80,6 %
Arbeitslose	32	4,2 %
Erwerbsquote in % ¹⁾	79,6	

Erwerbsspendler:innen	
Einpendler:innen ²⁾	155
Auspender:innen	534

Quelle: Statistik Austria ¹⁾15 bis 64 Jahre ²⁾ohne Ausland

Gemeindefinanzen

Steuereinnahmen 2022



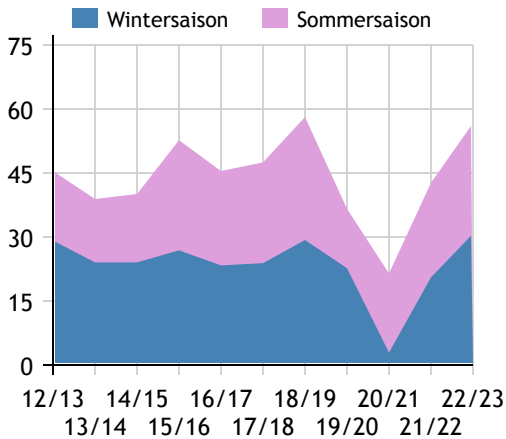
Gemeindefinanzen 2022 (Finanzierungshaushalt in 1.000 €)

voranschlagswirksame Gebarung		
Einzahlungen	3.492	
Auszahlungen	3.516	
nicht-voranschlagswirksame Gebarung		
Einzahlungen	952	
Auszahlungen	960	
Steuereinnahmen, Gebühren, Abgaben¹⁾	2.430	
Ertragsanteile	1.733	71,3 %
Kommunalsteuer	253	10,4 %
Grundsteuer	95	3,9 %
Benützungsgebühren	335	13,8 %
sonstige Abgaben ¹⁾	14	0,6 %

Quelle: Statistik Austria ¹⁾ ohne Fremdenverkehrsabgabe

Tourismus

Nächtigungen 2012/13 bis 2022/23 (in 1.000)



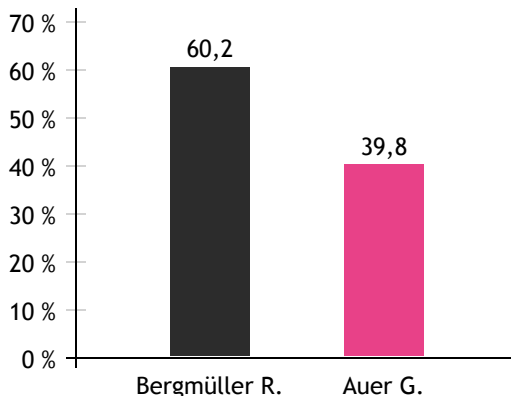
Tourismusjahr 2022/23

Ankünfte	18.207	
Wintersaison	8.809	48,4 %
Sommersaison	9.398	51,6 %
Übernachtungen	55.999	
Wintersaison	30.283	54,1 %
Sommersaison	25.716	45,9 %
Nächtigungen je Einwohner:in	37,6	
Betten¹⁾		
Wintersaison	467	
Sommersaison	469	
Bettenauslastung in %¹⁾		
Wintersaison	35,8	
Sommersaison	29,8	

Quelle: Land Salzburg ¹⁾ ohne Campingplätze

Gemeindewahlen

Bürgermeisterwahl 2024



Bürgermeister
Bergmüller Rupert ÖVP

Gemeindevertretungswahl 2024

Wahlberechtigte	1.171	
Wahlbeteiligung	78,9 %	
	Stimmen	Mandate
ÖVP	58,9 %	8
PROHN	41,1 %	5

Quelle: Land Salzburg