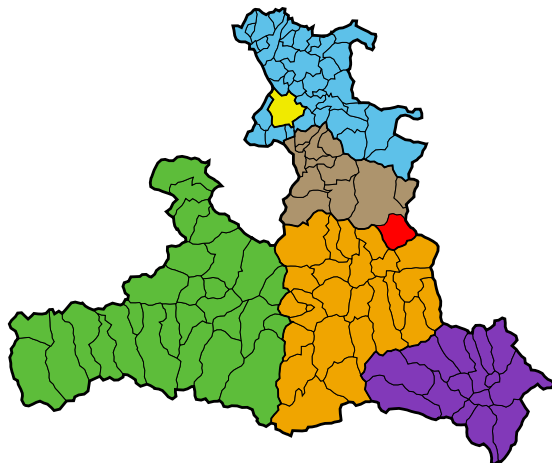


# Gemeinde Annaberg-Lungötz

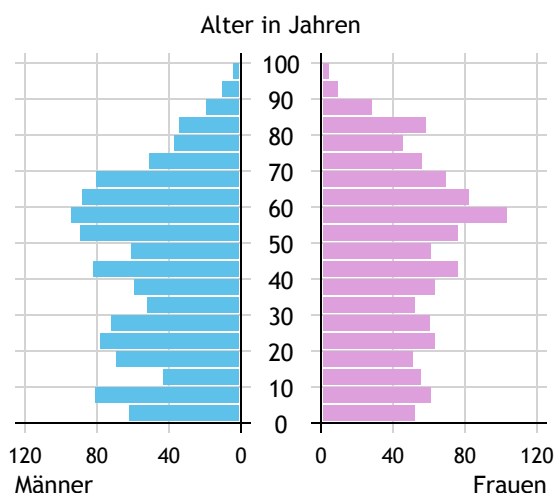


<b>Allgemeines</b>	
Seehöhe	778 m
Katasterfläche	61,0 km <sup>2</sup>
Dauersiedlungsraum	11,9 km <sup>2</sup>
landwirtschaftliche Nutzfläche	9,9 km <sup>2</sup>
Bevölkerung je km <sup>2</sup>	36,2
höchste Erhebung	Bischofsmütze
Höhe	2.458 m
Entfernung zum Bezirkshauptort	46 km
Entfernung zur Landeshauptstadt	61 km
<b>Politisches</b>	
Politischer Bezirk	Hallein
Gerichtsbezirk	Hallein

Quellen: Statistik Austria, Sagis

## Bevölkerung

### Bevölkerungspyramide

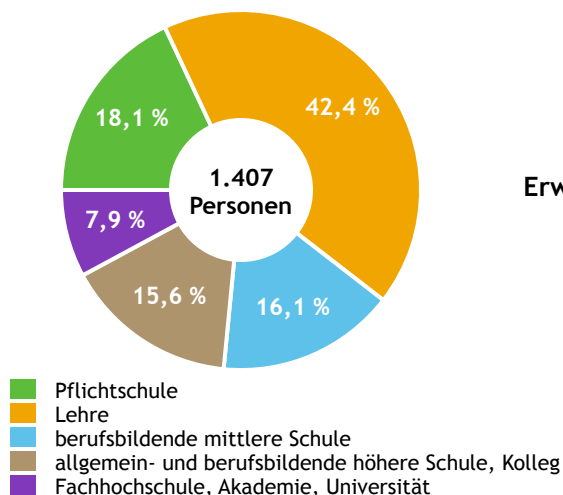


<b>Bevölkerung per 1.1.2023</b>	<b>2.209</b>	
Männer	1.125	50,9 %
Frauen	1.084	49,1 %
ausländische Staatsangehörige	214	9,7 %
<b>Altersstruktur</b>	<b>2.209</b>	
0 bis 5 Jahre	132	6,0 %
6 bis 14 Jahre	210	9,5 %
15 bis 24 Jahre	253	11,5 %
25 bis 64 Jahre	1.138	51,5 %
65 Jahre und älter	476	21,5 %
Durchschnittsalter	43,9	
<b>Entwicklung 2018 bis 2023</b>	<b>+ 6</b>	
Geborene minus Gestorbene	+ 49	
Zuzüge minus Wegzüge <sup>1)</sup>	- 43	

Quelle: Land Salzburg <sup>1)</sup>inkl. Statistische Korrektur

## Bildung & Erwerbstätigkeit

### Höchste abgeschlossene Ausbildung



<b>15- bis 64-Jährige per 31.10.2021</b>	<b>1.407</b>	
Pflichtschule	254	18,1 %
Lehre	597	42,4 %
berufsbildende mittlere Schule	226	16,1 %
Matura, Kolleg	219	15,6 %
Hochschule, Universität	111	7,9 %

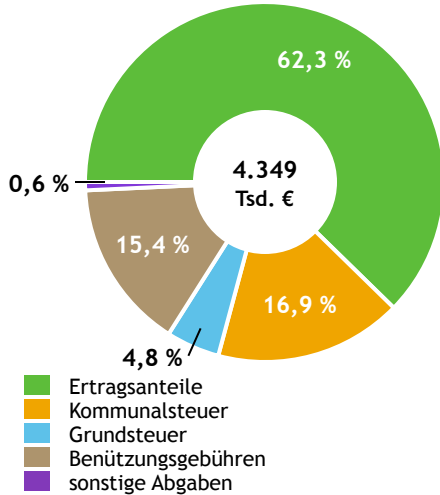
<b>Erwerbspersonen 15 Jahre und älter</b>	<b>1.138</b>	
Selbständige, Mithelfende	143	12,6 %
Unselbständige	977	85,9 %
Arbeitslose	18	1,6 %
Erwerbsquote in % <sup>1)</sup>	78,5	

<b>Erwerbspendler:innen</b>	
Einpendler:innen <sup>2)</sup>	336
Auspender:innen	656

Quelle: Statistik Austria <sup>1)</sup>15 bis 64 Jahre <sup>2)</sup>ohne Ausland

# Gemeindefinanzen

## Steuereinnahmen 2022



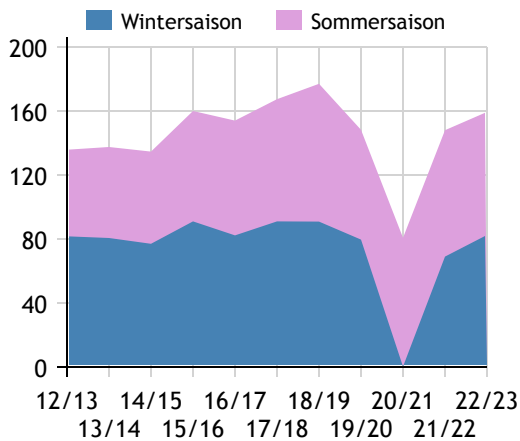
## Gemeindefinanzen 2022 (Finanzierungshaushalt in 1.000 €)

<b>voranschlagswirksame Gebarung</b>		
Einzahlungen	6.206	
Auszahlungen	5.556	
<b>nicht-voranschlagswirksame Gebarung</b>		
Einzahlungen	2.159	
Auszahlungen	2.099	
<b>Steuereinnahmen, Gebühren, Abgaben<sup>1)</sup></b>	<b>4.349</b>	
Ertragsanteile	2.710	62,3 %
Kommunalsteuer	734	16,9 %
Grundsteuer	209	4,8 %
Benützungsgebühren	671	15,4 %
sonstige Abgaben <sup>1)</sup>	25	0,6 %

Quelle: Statistik Austria <sup>1)</sup> ohne Fremdenverkehrsabgabe

# Tourismus

## Nächtigungen 2012/13 bis 2022/23 (in 1.000)



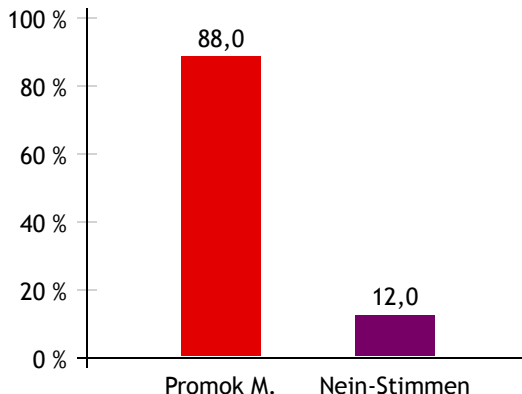
## Tourismusjahr 2022/23

<b>Ankünfte</b>	<b>32.570</b>	
Wintersaison	15.725	48,3 %
Sommersaison	16.845	51,7 %
<b>Übernachtungen</b>	<b>158.840</b>	
Wintersaison	81.879	51,5 %
Sommersaison	76.961	48,5 %
Nächtigungen je Einwohner:in	71,9	
<b>Betten<sup>1)</sup></b>		
Wintersaison	1.670	
Sommersaison	1.689	
<b>Bettenauslastung in %<sup>1)</sup></b>		
Wintersaison	27,1	
Sommersaison	24,8	

Quelle: Land Salzburg <sup>1)</sup> ohne Campingplätze

# Gemeindewahlen

## Bürgermeisterwahl 2024



## Bürgermeister

Promok Martin      SPÖ

## Gemeindevertretungswahl 2024

Wahlberechtigte	1.815	
Wahlbeteiligung	80,1 %	
	Stimmen	Mandate
ÖVP	40,4 %	7
FPÖ	15,2 %	2
SPÖ	44,4 %	8

Quelle: Land Salzburg